

ದಕ್ಷಿಣ ಕನ್ನಡ ಜಿಲ್ಲೆಯ ಅಂಕಿ-ಅಂಶಗಳ ನೋಟ  
DAKSHINA KANNADA DISTRICT AT A GLANCE

2015-16



ಮಂಗಳೂರು ವಿಶ್ವವಿದ್ಯಾನಿಲಯ, ಮಂಗಳಗಂಗೋತ್ರಿ, ಕೊಣಾಜಿ

ಪ್ರಕಟಣೆ : ಬಿಲ್ಲಾ ಪಂಚಾಂಗ ಸಂಗ್ರಹಣಾಧಿಕಾರಿ, ದ.ಕ., ಮಂಗಳೂರು. ಆರ್ಥಿಕ ನೆರವು : ದ.ಕ. ಬಿಲ್ಲಾ ಪಂಚಾಯತ್, ಮಂಗಳೂರು.

ದಕ್ಷಿಣ ಕನ್ನಡ ಜಿಲ್ಲೆ

DAKSHINA KANNADA DISTRICT





ಕರ್ನಾಟಕ ಸರ್ಕಾರ  
GOVT. OF KARNATAKA

**ದಕ್ಷಿಣ ಕನ್ನಡ ಜಿಲ್ಲೆಯ ಅಂಕಿ ಅಂಶಗಳ ನೋಟ**  
**DAKSHINA KANNADA DISTRICT AT A GLANCE**  
**2015-16**

**PUBLISHERS:**  
District Statistical Officer  
D.K. Mangalore.

ಪ್ರಕಟಣೆ :  
ಜಿಲ್ಲಾ ಸಂಖ್ಯಾ ಸಂಗ್ರಹಣಾಧಿಕಾರಿ,  
ದ.ಕ., ಮಂಗಳೂರು.

**ಮುನ್ನುಡಿ**


"ದಕ್ಷಿಣ ಕನ್ನಡ ಜಿಲ್ಲೆಯ ಅಂಕಿ ಅಂಶಗಳ ನೋಟ"ವು ಜಿಲ್ಲಾ ಸಂಖ್ಯಾ ಸಂಗ್ರಹಣಾಧಿಕಾರಿಯವರ ಕಛೇರಿಯ ಎಂದಿನ ಒಂದು ಮುಖ್ಯ ವಾರ್ಷಿಕ ಪ್ರಕಟಣೆ. ಜಿಲ್ಲೆಯಲ್ಲಿನ ಸಾಮಾಜಿಕ ಮತ್ತು ಆರ್ಥಿಕ ಚಟುವಟಿಕೆಗಳ ಬಗ್ಗೆ ಉಪಯುಕ್ತ ಮಾಹಿತಿಯನ್ನೊಳಗೊಂಡಿರುವ ಈ ಸಂಕ್ಷಿಪ್ತ ಪ್ರಕಟಣೆಯು 2015-16ನೇ ಸಾಲಿನ ಸಂಚಿಕೆಯನ್ನು ಸಾರ್ವಜನಿಕರ ಉಪಯೋಗಕ್ಕೆ ಅನುಕೂಲವಾಗುವಂತೆ ಹಸ್ತ ಪುಸ್ತಕದ ರೂಪದಲ್ಲಿ ಹೊರತರಲಾಗಿದೆ. ಇದರಲ್ಲಿನ ಅಮೂಲ್ಯವಾದ ಮಾಹಿತಿಯು ಯೋಜನಾಧಿಕಾರಿಗಳಿಗೂ, ಆಡಳಿತಾಧಿಕಾರಿಗಳಿಗೂ ಮತ್ತು ಕೈಗಾರಿಕೋದ್ಯಮಿಗಳಿಗೂ, ಸಂಶೋಧನಾಕಾರಿಗಳಿಗೂ ವಿಫಲವಾದ ಉಪಯೋಗಕ್ಕೆ ಬರುವುದೆಂದು ನಿರೀಕ್ಷಿಸಲಾಗಿದೆ. ಈ ಪ್ರಕಟಣೆಯಲ್ಲಿ ಮಾಹಿತಿಗಳ ಹೆಚ್ಚಿನಾಂಶ ಜಿಲ್ಲಾ ಮಟ್ಟದ ಸುಮಾರು 50 ಇಲಾಖೆಗಳ ಅಧಿಕಾರಿಗಳಿಂದ ಪಡೆಯಲಾಗಿದೆ. ಇವರೆಲ್ಲರಿಗೂ ನನ್ನ ಕೃತಜ್ಞತೆಗಳು.

ಜಿಲ್ಲಾ ಸಂಖ್ಯಾ ಸಂಗ್ರಹಣಾಧಿಕಾರಿಗಳಾದ ಡಾ|| ಉದಯ ಶೆಟ್ಟಿ ಇವರ ಮಾರ್ಗದರ್ಶನದಲ್ಲಿ ಹಾಗೂ ಸಮಗ್ರ ಮೇಲ್ವಿಚಾರಣೆಯಲ್ಲಿ ಶ್ರೀ ಎ. ಡಿ. ಬೋಪಯ್ಯ ಸಹಾಯಕ ಸಾಂಖ್ಯಿಕ ಅಧಿಕಾರಿ ಇವರು ತೆಗೆದುಕೊಂಡ ಪರಿಶ್ರಮದ ಕಾರಣ ಈ ಕಾರ್ಯದಲ್ಲಿ ಭಾಗವಹಿಸಿದ ಜಿಲ್ಲಾ ಸಂಖ್ಯಾ ಸಂಗ್ರಹಣಾಧಿಕಾರಿಗಳ ಕಛೇರಿಯ ಇತರೆ ಸಿಬ್ಬಂದಿ ವರ್ಗದವರಿಂದ, ಈ ಪ್ರಕಟಣೆಯನ್ನು ಹೊರ ತರಲು ಸಾಧ್ಯವಾಗಿದೆ ಎಂದು ತಿಳಿಸಲು ಹರ್ಷಿಸುತ್ತೇನೆ. ಈ ಪುಸ್ತಕದ ಪ್ರಕಟಣೆಗಾಗಿ ಧನಸಹಾಯ ನೀಡಿದ ಮುಖ್ಯ ಕಾರ್ಯ ನಿರ್ವಹಣಾ ಅಧಿಕಾರಿಗಳು, ಜಿಲ್ಲಾ ಪಂಚಾಯತ್, ದಕ್ಷಿಣ ಕನ್ನಡ ಇವರಿಗೆ ನನ್ನ ಅಭಿನಂದನೆಗಳು.

ಈ ಪುಸ್ತಕದ ಸಂಪಾದನೆಯ ಕಾರ್ಯವನ್ನು ಆರ್ಥಿಕ ಮತ್ತು ಸಾಂಖ್ಯಿಕ ನಿರ್ದೇಶನಾಲಯದ ಪ್ರಕಟಣೆ ವಿಭಾಗದ ಅಧಿಕಾರಿ/ ಸಿಬ್ಬಂದಿಯವರು ಕೈಗೊಂಡಿದ್ದಾರೆ. ಇವರೆಲ್ಲರಿಗೂ ನನ್ನ ಅಭಿನಂದನೆಗಳು.

ಈ ಪ್ರಕಟಣೆಯನ್ನು ಉತ್ತಮಗೊಳಿಸುವ ಬಗ್ಗೆ ಸಲಹೆಗಳಿಗೆ ಸದಾ ಸ್ವಾಗತವಿದೆ.

ಬೆಂಗಳೂರು  
ದಿನಾಂಕ : 06-10-2016

  
ಕೆ. ವಿ. ಸುಬ್ರಹ್ಮಣ್ಯಂ  
ನಿರ್ದೇಶಕರು  
ಆರ್ಥಿಕ ಮತ್ತು ಸಾಂಖ್ಯಿಕ ನಿರ್ದೇಶನಾಲಯ  
ಬೆಂಗಳೂರು.


## ಪ್ರಸ್ತಾವನೆ

ದಕ್ಷಿಣ ಕನ್ನಡ ಜಿಲ್ಲೆಯ ಅಂಕಿ ಅಂಶಗಳ ನೋಟವು ಜಿಲ್ಲಾ ಸಂಖ್ಯಾ ಸಂಗ್ರಹಣಾಧಿಕಾರಿಯವರ ಕಛೇರಿಯ ಒಂದು ವಾರ್ಷಿಕ ಪ್ರಕಟಣೆ. ಜಿಲ್ಲೆಯಲ್ಲಿನ ಸಾಮಾಜಿಕ ಮತ್ತು ಆರ್ಥಿಕ ಚಟುವಟಿಕೆಗಳ ಬಗ್ಗೆ ಉಪಯುಕ್ತ ಮಾಹಿತಿಗಳನ್ನೊಳಗೊಂಡಿರುವ ಈ ಪ್ರಕಟಣೆಯು 2015-16ರ ಸಂಚಿಕೆಯನ್ನು ಸಾರ್ವಜನಿಕ ಉಪಯೋಗಕ್ಕೆ ಅನುಕೂಲವಾಗುವಂತೆ ಹಸ್ತಪುಸ್ತಿಕೆಯ ರೂಪದಲ್ಲಿ ಹೊರತರಲಾಗಿದೆ.

ಜಿಲ್ಲಾ ಸಂಖ್ಯಾ ಸಂಗ್ರಹಣಾಧಿಕಾರಿ, ಡಾ|| ಉದಯ ಶೆಟ್ಟಿ ಹಾಗೂ ಅವರ ಸಿಬ್ಬಂದಿವರ್ಗದವರು ತೆಗೆದುಕೊಂಡ ಪರಿಶ್ರಮದ ಕಾರಣ ಈ ಪ್ರಕಟಣೆಯನ್ನು ಹೊರತರಲು ಸಾಧ್ಯವಾಗಿದೆ ಎಂದು ತಿಳಿಸಲು ಹರ್ಷಿಸುತ್ತೇನೆ.

ಇದರಲ್ಲಿನ ಅಮೂಲ್ಯವಾದ ಮಾಹಿತಿಯು ಯೋಜನಾಧಿಕಾರಿಗಳಿಗೂ, ಆಡಳಿತಗಾರರಿಗೂ ಮತ್ತು ಕೈಗಾರಿಕೋದ್ಯಮಿಗಳಿಗೂ ವಿಫಲವಾದ ಉಪಯೋಗಕ್ಕೆ ಬರುವುದೆಂದು ಆಶಿಸಲಾಗಿದೆ. ಈ ಪ್ರಕಟಣೆಯಲ್ಲಿನ ಬಹುತೇಕ ಮಾಹಿತಿಗಳನ್ನು ಜಿಲ್ಲಾ ಮಟ್ಟದ ವಿವಿಧ ಇಲಾಖೆಗಳ ಅಧಿಕಾರಿಗಳಿಂದ ಪಡೆಯಲಾಗಿದೆ. ಅವೆಲ್ಲರಿಗೂ ನನ್ನ ಕೃತಜ್ಞತೆಗಳು.

ಈ ಪ್ರಕಟಣೆಯನ್ನು ಉತ್ತಮಗೊಳಿಸುವ ಬಗ್ಗೆ ಬರುವ ಸಲಹೆಗಳಿಗೆ ಸದಾ ಸ್ವಾಗತವಿದೆ. ಮತ್ತು ಅಂತಹ ಸಲಹೆಗಳನ್ನು ಜಿಲ್ಲಾ ಸಂಖ್ಯಾ ಸಂಗ್ರಹಣಾಧಿಕಾರಿಯವರಿಗೆ ಕಳುಹಿಸಿಕೊಡಬೇಕೆಂದು ಕೋರಲಾಗಿದೆ.

  
(ಡಾ|| ಕೆ.ಜಿ. ಜಗದೀಶ್, ಭಾ.ಆ.ಸೇ.)  
ಜಿಲ್ಲಾಧಿಕಾರಿ  
ದ. ಕ., ಮಂಗಳೂರು

ಮಂಗಳೂರು


ದಿನಾಂಕ : 14.11.2016

iii

## ಸಂದೇಶ

“ದ. ಕ. ಜಿಲ್ಲಾ ಅಂಕಿ ಅಂಶಗಳ ನೋಟ 2015-16” ಈ ಹೊತ್ತಿಗೆಯು ಜಿಲ್ಲೆಯ ಆರ್ಥಿಕ, ಅಭಿವೃದ್ಧಿ ಮತ್ತು ಸಾಮಾಜಿಕ ಚಟುವಟಿಕೆಗಳ ಬಗ್ಗೆ ಉಪಯುಕ್ತವಾದ ಅಂಕಿ ಅಂಶಗಳನ್ನೊಳಗೊಂಡಿದೆ. ಈ ಪ್ರಕಟಣೆಯನ್ನು ತಯಾರಿಸಲು ಜಿಲ್ಲೆಯ ವಿವಿಧ ಇಲಾಖೆಗಳಿಂದ ಮಾಹಿತಿಯನ್ನು ಸಂಗ್ರಹಿಸಿ ಕ್ರೋಢೀಕರಿಸಲಾಗಿದೆ ಮತ್ತು ಇದಕ್ಕಾಗಿ ಜಿಲ್ಲಾ ಸಂಖ್ಯಾ ಸಂಗ್ರಹಣಾಧಿಕಾರಿಯವರಾದ ಡಾ|| ಉದಯ ಶೆಟ್ಟಿ ಮತ್ತು ಅವರ ಸಿಬ್ಬಂದಿ ವರ್ಗದವರು ಹೆಚ್ಚಿನ ಪರಿಶ್ರಮ ವಹಿಸಿರುತ್ತಾರೆ. ಆದುದರಿಂದ ಇದನ್ನು ಸಕಾಲದಲ್ಲಿ ಹೊರತರಲು ಸಾಧ್ಯವಾಗಿದೆ ಎಂದು ತಿಳಿಸಲು ಹರ್ಷಿಸುತ್ತೇನೆ.

ಈ ಪ್ರಕಟಣೆಯನ್ನು ಉತ್ತಮಗೊಳಿಸುವ ಬಗ್ಗೆ ಸಲಹೆಗಳಿಗೆ ಸದಾ ಸ್ವಾಗತವಿದೆ.

  
(ಡಾ|| ಕೆ.ಜಿ. ಜಗದೀಶ್, ಭಾ.ಆ.ಸೇ. (ಪ್ರಭಾರ)  
ಮುಖ್ಯ ಕಾರ್ಯ ನಿರ್ವಹಣಾ ಅಧಿಕಾರಿ  
ದ.ಕ. ಜಿಲ್ಲಾ ಪಂಚಾಯತ್, ಮಂಗಳೂರು

ಮಂಗಳೂರು

ದಿನಾಂಕ : 14-11-2016

iv

## ಅನುಕ್ರಮಣಿಕೆ - Contents

ತಃಖ್ತೆ ಸಂಖ್ಯೆ Sl.No.	ವಿಷಯಗಳು / Subject	ಪುಟ ಸಂಖ್ಯೆ Page No.
	<b>2011ರ ಜನಗಣತಿಯ ಪಕ್ಷಿ ನೋಟ / 2011 Census at a Glance</b>	
<b>1.</b>	<b>ಸಾಮಾನ್ಯ ಮಾಹಿತಿ / Area and Population</b>	
1.1	ನಾಡ ಕಛೇರಿಗಳು, ಗ್ರಾಮಲೆಕ್ಕಗರ ವೃತ್ತಗಳು, ಹೋಬಳಿಗಳು, ಗ್ರಾಮ ಪಂಚಾಯತಿಗಳು / Nada Office, Village Accountant Circles, Hoblies, Grama Panchayaths	1
1.2	ತಾಲ್ಲೂಕುಗಳು, ಜನವಸತಿ ಇರುವ, ಜನವಸತಿ ಇಲ್ಲದಿರುವ ಮತ್ತು ಒಟ್ಟು ಗ್ರಾಮಗಳ ಸಂಖ್ಯೆ / No. of Taluks Inhabited, Un-inhabited and Total Villages	2
1.3	ನಗರ ಸ್ಥಳೀಯ ಸಂಸ್ಥೆಗಳು / Urban Local Bodies	3
1.4	ಚಿತ್ರ ಮಂದಿರಗಳು, ಪೊಲೀಸ್ ಠಾಣೆಗಳು, ಕಾರಾಗೃಹ ಮತ್ತು ಬೈದಿಗಳು / Cinema Theatres, Police Stations, Number of Prisons and Prisoners	4
1.5	ಅಗ್ನಿಶಾಮಕ ಠಾಣೆಗಳ ಸಂಖ್ಯೆ / No. of Fire Stations	5
1.6	ಪಡಿತರ ಅಂಗಡಿಗಳ ಮತ್ತು ಬಿ.ಪಿ.ಎಲ್. ಪಡಿತರ ಚೀಟಿದಾರರ ಸಂಖ್ಯೆ / No. of Ration Shops and B.P.L. Card Holders	6
1.7	ಬಿ.ಪಿ.ಎಲ್. ಪಡಿತರ ಚೀಟಿದಾರರ ಸಂಖ್ಯೆ / No. of B.P.L. Ration Card Holders	7

v

1.8	ಎಪಿಎಲ್ ಪಡಿತರ ಚೀಟಿದಾರರ ಸಂಖ್ಯೆ / No. of APL Ration Card Holders	8
1.9	ಒಟ್ಟು ಪಡಿತರ ಚೀಟಿದಾರರ ಮತ್ತು ಭಾವ ಚಿತ್ರ ಹೊಂದಿರುವ ಚೀಟಿದಾರರು Total Ration Card Holders and Photo Card Holders	9
1.10	ಜಿಲ್ಲಾದಾಯ ಮತ್ತು ತಲಾದಾಯ / District Income of Karnataka	10
<b>2</b>	<b>ವಿಸ್ತೀರ್ಣ ಮತ್ತು ಜನಸಂಖ್ಯೆ / Area and Population - 2011 Census</b>	
2.1	ಶೇಕಡಾವಾರು ಮತ್ತು ಜಿಲ್ಲಾವಾರು ಜನಸಂಖ್ಯೆ / Population & Percentage share to total population	11
2.2	ಗ್ರಾಮೀಣ ಮತ್ತು ನಗರ ಜನಸಂಖ್ಯೆ ದಶಕವಾರು ಬದಲಾವಣೆ Rural and Urban Population and Decadal Change by residence	12
2.3	ಲಿಂಗಾನುಪಾತ / Sex Ratio by residence : 2001-2011	13
2.4	0-6 ವಯೋಮಾನದ ಮಕ್ಕಳ ಸಂಖ್ಯೆ / Child Population (0 - 6 age group)	14
2.5	0-6 ವಯೋಮಾನದ ಲಿಂಗಾನುಪಾತ / Sex Ratio (0-6 age group) by residence.	15
2.6	ಪರಿಶಿಷ್ಟ ಜಾತಿ ಜನಸಂಖ್ಯೆ ಮತ್ತು ದಶಕವಾರು ಬದಲಾವಣೆ / Scheduled Caste Population and Decadal Change by residence : 2011	16
2.7	ಶೇಕಡಾವಾರು ಪರಿಶಿಷ್ಟ ಜಾತಿ ಜನಸಂಖ್ಯೆ / Percentage of Scheduled Castes to total population 2011	17
2.8	ಪರಿಶಿಷ್ಟ ಪಂಗಡ ಜನಸಂಖ್ಯೆ ಮತ್ತು ದಶಕವಾರು ಬದಲಾವಣೆ / Scheduled Tribe Population and Decadal Change by residence	18
2.9	ಶೇಕಡಾವಾರು ಪರಿಶಿಷ್ಟ ಪಂಗಡ ಜನಸಂಖ್ಯೆ / Percentage of Scheduled Tribes to total Population	19

vi

2.10	ವಯೋಮಾನವಾರು ಜನಸಂಖ್ಯೆ / Distribution of Population by age Groups	20
2.11	ಜಿಲ್ಲಾವಾರು ವಯೋಮಾನವಾರು ಜನಸಂಖ್ಯೆ / District Wise Population by age Groups and Sex.	21
2.12	ಜನಸಂಖ್ಯೆಯ ಅಂದಾಜು / Projected Population – 2011 to 2021	22-23
3	<b>ಮಳೆ / Rainfall</b>	
3.1	ಮಳೆಮಾಪನ ಕೇಂದ್ರಗಳು, ವಾರ್ಷಿಕ ವಾಡಿಕೆ ಮಳೆ ಮತ್ತು ಮಳೆ ದಿನಗಳು No. of Rain gauge Stations, Annual Normal Rainfall and Rainy Days	24
3.2	ತಿಂಗಳುವಾರು ವಾಸ್ತವಿಕ ಮತ್ತು ಸರಾಸರಿ ಮಳೆ / Monthly Rainfall Actual & Normal	25-26
3.2	ವಾರ್ಷಿಕ ವಾಸ್ತವಿಕ ಮಳೆ / Actual Annual Rainfall 2004 to 2014	27
4	<b>ಕೃಷಿ, ತೋಟಗಾರಿಕೆ ಮತ್ತು ರೇಷ್ಮೆ / Agriculture, Horticulture and Sericulture</b>	
4.1	ಭೂಮಿಯ ಬಳಕೆ / Land Utilisation 2014-15	28-29
4.2	ವಿವಿಧ ಮೂಲಗಳಿಂದ ನೀರಾವರಿಯಾದ ನಿವ್ವಳ ಹಾಗೂ ಒಟ್ಟು ವಿಸ್ತೀರ್ಣ 2014-15 Gross and Net area irrigated under Different Sources 2014-15	30-31
4.3	ಪ್ರಮುಖ ಬೆಳೆಗಳ ವಿಸ್ತೀರ್ಣ / Area Under Principal Crops	32, 33, 34
4.4	ತೋಟಗಾರಿಕಾ ಬೆಳೆಗಳು / Horticulture Crops	35
4.5	ವಾಣಿಜ್ಯ ಬೆಳೆಗಳ ವಿಸ್ತೀರ್ಣ / Production of Commercial Crops	36
4.6	ಮುಖ್ಯ ಬೆಳೆಗಳ ಉತ್ಪಾದನೆ / Production of Important Crops	37-38

4.7	ಪ್ರಮುಖ ಎಣ್ಣೆಕಾಳುಗಳ ಉತ್ಪಾದನೆ / Production of Important Oil Seeds	39
4.8	ವಾಣಿಜ್ಯ ಬೆಳೆಗಳ ಉತ್ಪಾದನೆ / Production of Commercial Crops	40
4.9	ತೋಟದ ಬೆಳೆಗಳ ಉತ್ಪಾದನೆ / Production of Plantation Crops	41
4.10	ಮುಖ್ಯ ತೋಟಗಾರಿಕಾ ಬೆಳೆಗಳ ಉತ್ಪಾದನೆ Production of Important Horticulture Crops	42
4.11	ಮುಖ್ಯ ತರಕಾರಿ ಬೆಳೆಗಳ ಉತ್ಪಾದನೆ / Production of Important Vegetable Crops	43
4.12	ಪ್ರಮುಖ ಬೆಳೆಗಳ ಇಳುವರಿ / Yield of Important Crops	44-45
4.13	ಪ್ರಮುಖ ಎಣ್ಣೆಕಾಳುಗಳ ಇಳುವರಿ / Yield of Important Oil Seeds	46
4.14	ವಾಣಿಜ್ಯ ಬೆಳೆಗಳ ಇಳುವರಿ / Yield of Commercial Crops	47
4.15	ತೋಟದ ಬೆಳೆಗಳ ಇಳುವರಿ / Yield of Plantation Crops	48
4.16	ರಾಸಾಯನಿಕ ಗೊಬ್ಬರದ ವಿತರಣೆ (ಟನ್‌ಗಳಲ್ಲಿ) Distribution of Chemical Fertilizers (in Tons)	49
4.17	ಬಿತ್ತನೆ ಬೀಜಗಳ ವಿತರಣೆ / Sowing Seeds Distribution	50-51
4.18	ರೇಷ್ಮೆ / Sericulture	52-53
5	<b>ಪಶುಪಾಲನೆ / Animal Husbandry &amp; Fisheries</b>	
5.1	ಜಾನುವಾರು ಗಣತಿ 2012 / Livestock Census 2012	54, 55, 56
5.2	ಪಶುವೈದ್ಯ ಆಸ್ಪತ್ರೆಗಳು / Veterinary Hospitals	57

5.3	ಕೃತಕ ಗರ್ಭಧಾರಣೆ ಹಾಗೂ ಇತರೆ ಹೈನುಗಾರಿಕೆ ಉತ್ಪಾದನೆ Artificial Insemination and Dairy Production	58
5.4	ಮೀನುಗಾರಿಕೆ / Fisheries	59-60
<b>6</b>	<b>ಕೈಗಾರಿಕೆ / Industries</b>	
6.1	ಕಾರ್ಖಾನೆಗಳು ಮತ್ತು ಉದ್ಯೋಗಿಗಳು / No. of Factories and Employees	61-62
6.2	ಕೈಗಾರಿಕಾ ಪ್ರದೇಶಗಳು, ಶೆಡ್ಡುಗಳು ಮತ್ತು ನಿವೇಶನಗಳ ಸಂಖ್ಯೆ No. of Industrial Estates, Sheds and Plots	63
6.3	ಸ್ಥಾಪಿಸಿದ ಸಣ್ಣ ಕೈಗಾರಿಕಾ ಘಟಕಗಳು / Small Scale Industrial Units setup	64
6.4	ಜಿಲ್ಲಾ ಕೈಗಾರಿಕಾ ಕೇಂದ್ರದಲ್ಲಿ ನೋಂದಾಯಿಸಲ್ಪಟ್ಟ ಸಣ್ಣ ಪ್ರಮಾಣದ ಕೈಗಾರಿಕೆಗಳು Small Scale Units registered in District Industrial Centre	65-68
6.5	ಸಕ್ಕರೆ ಕಾರ್ಖಾನೆಗಳು / Sugar Factories	69
<b>7</b>	<b>ಬ್ಯಾಂಕುಗಳು / Banks</b>	
7.1	ಪ್ರಾಂತೀಯ ಗ್ರಾಮೀಣ ಬ್ಯಾಂಕುಗಳಿಂದ ಕೃಷಿ ಮತ್ತು ಸಂಬಂಧಿತ ವಲಯಕ್ಕೆ ನೀಡಲಾದ ಸಾಲ / Flow of Credit to Agriculture and Allied Sector from R.R.B's	70
7.2	District and Bank Group-Wise distribution of number of reporting offices, Aggregate Deposits and gross bank credit of all scheduled commercial banks	71

<b>8</b>	<b>ಸಹಕಾರ ಮತ್ತು ಕೃಷಿ ಮಾರಾಟ / Co-Operation and Agricultural Marketing</b>	
8.1	ಡಿ.ಸಿ.ಸಿ. ಬ್ಯಾಂಕುಗಳು / D.C.C. Banks	72
8.2	ಕಾಸ್ಕಾರ್ಡ್ / ಪಿ.ಎಲ್.ಡಿ. ಬ್ಯಾಂಕುಗಳು / Kascard / PLD Banks	73
8.3	ಪತ್ತಿನ ಸಹಕಾರ ಸಂಘಗಳು / Credit Co-operative Societies	74
8.4	ಪತ್ತೇತರ ಸಹಕಾರ ಸಂಘಗಳು / Non-Credit Societies	75
<b>9</b>	<b>ಸಾರಿಗೆ ಮತ್ತು ಸಂಪರ್ಕಗಳು / Transport and Communication</b>	
9.1	ಮೋಟಾರು ವಾಹನಗಳು / Motor Vehicles	76-79
9.2	ಲೋಕೋಪಯೋಗಿ ಇಲಾಖೆಗಳ ರಸ್ತೆ ಉದ್ದಳತೆ / PWD Roads Length	80
9.3	ಗ್ರಾಮೀಣ ರಸ್ತೆಗಳು ಮತ್ತು ಸರ್ವಋತು ರಸ್ತೆಗಳ ಸಂಪರ್ಕವಿರುವ ಜನವಸತಿಗಳ ಸಂಖ್ಯೆ Rural Roads Length, No. of Habitations access to all weather roads	81
9.4	ಅಂಚೆ ಕಛೇರಿಗಳು, ದೂರವಾಣಿ ವಿನಿಮಯ ಕೇಂದ್ರಗಳು ಮತ್ತು ದೂರವಾಣಿಗಳು Post Offices, Telephones Exchanges and Telephones	82
<b>10</b>	<b>ಶಿಕ್ಷಣ / Education</b>	
10.1	ಅಕ್ಷರಸ್ಥರು / Literates - 2011	83
10.2	ಸಾಕ್ಷರತಾ ಪ್ರಮಾಣ / Literacy Rate	84
10.3	ಕಿರಿಯ ಪ್ರಾಥಮಿಕ ಶಾಲೆಗಳು ಮತ್ತು ವಿದ್ಯಾರ್ಥಿಗಳ ಸಂಖ್ಯೆ / No. of Lower Primary Schools and Students as on 31-3-2013	85

10.4	ಹಿರಿಯ ಪ್ರಾಥಮಿಕ ಶಾಲೆಗಳು ಮತ್ತು ವಿದ್ಯಾರ್ಥಿಗಳ ಸಂಖ್ಯೆ / No. of Higher Primary Schools and Students	86
10.5	ಪ್ರೌಢಶಾಲೆಗಳು ಮತ್ತು ವಿದ್ಯಾರ್ಥಿಗಳ ಸಂಖ್ಯೆ/No. of High Schools and Students as on 31-3-2013	87
10.6	ಪ್ರಾಥಮಿಕ ಶಾಲಾ ಶಿಕ್ಷಕರ ಸಂಖ್ಯೆ ಹಾಗೂ ವಿದ್ಯಾರ್ಥಿ ಶಿಕ್ಷಕರ ಅನುಪಾತ / No. of Primary School Teachers and Student Teacher Ratio	88
10.7	ಪ್ರೌಢಶಾಲಾ ಶಿಕ್ಷಕರ ಸಂಖ್ಯೆ ಹಾಗೂ ವಿದ್ಯಾರ್ಥಿ ಶಿಕ್ಷಕರ ಅನುಪಾತ / No. of High School Teachers and Students Teacher Ratio	89
10.8	6ರಿಂದ 14 ವಯಸ್ಸಿನ ಮಕ್ಕಳ ಸಂಖ್ಯೆ ಹಾಗೂ ಶಾಲೆಯಿಂದ ಹೊರಗುಳಿದ ಮಕ್ಕಳ ಸಂಖ್ಯೆ No. of Children in the age group 6 to 14 years and out of School	90
10.9	ಪ್ರಾಥಮಿಕ ಶಾಲೆಗಳಲ್ಲಿರುವ ಮೂಲಭೂತ ಸೌಕರ್ಯಗಳು Infrastructure facilities in Primary Schools	91-92
10.10	ಪ್ರೌಢಶಾಲೆಗಳಲ್ಲಿರುವ ಮೂಲಭೂತ ಸೌಕರ್ಯಗಳು / Infrastructure Facilities in High Schools	93-94
10.11	ಪದವಿಪೂರ್ವ ಕಾಲೇಜುಗಳು, ವಿದ್ಯಾರ್ಥಿಗಳು ಮತ್ತು ಉಪನ್ಯಾಸಕರ ಸಂಖ್ಯೆ No. of PU Colleges, Students and lecturers	95
10.12	ಸಾಮಾನ್ಯ ಪದವಿ ಕಾಲೇಜುಗಳು ಮತ್ತು ವಿದ್ಯಾರ್ಥಿಗಳ ಸಂಖ್ಯೆ / No. of General Degree Colleges and Students	96
10.13	ವೈದ್ಯಕೀಯ ಕಾಲೇಜುಗಳು ಮತ್ತು ವಿದ್ಯಾರ್ಥಿಗಳ ಸಂಖ್ಯೆ / No. of Medical Colleges and Students	97-98

xi

10.14	ಪಾಲಿಟೆಕ್ನಿಕ್ ಕಾಲೇಜುಗಳು ಮತ್ತು ವಿದ್ಯಾರ್ಥಿಗಳ ಸಂಖ್ಯೆ / Polytechnic Colleges and Students	99
10.15	ಇಂಜಿನಿಯರಿಂಗ್ ಕಾಲೇಜುಗಳು ಮತ್ತು ವಿದ್ಯಾರ್ಥಿಗಳ ಸಂಖ್ಯೆ / Engineering Colleges and students	100
<b>11</b>	<b>ಆರೋಗ್ಯ ಮತ್ತು ಕುಟುಂಬ ಕಲ್ಯಾಣ ಸೇವೆಗಳು / Health and Family Welfare</b>	
11.1	ತಾಲ್ಲೂಕು, ಜಿಲ್ಲಾ ಸ್ವಾಯತ್ತತೆ ಭೋದನೆ ಮತ್ತು ಇತರ ಆಸ್ಪತ್ರೆಗಳು Taluk, District, Autonomous & Teaching, Other Hospitals	101
11.2	ಆಸ್ಪತ್ರೆಗಳು, ವೈದ್ಯರ ಮತ್ತು ಹಾಸಿಗೆಗಳ ಸಂಖ್ಯೆ No. of Hospitals, Doctors and Beds	102
11.3	ಅಲೋಪತಿ, ಭಾರತೀಯ ವೈದ್ಯ ಪದ್ಧತಿ ಆಸ್ಪತ್ರೆಗಳು, ಪ್ರಾಥಮಿಕ ಮತ್ತು ಸಮುದಾಯ ಆರೋಗ್ಯ ಕೇಂದ್ರಗಳು / Allopathy and Indian System of Medicine Hospitals Primary and Community Health Centres	103
11.4	ಮಕ್ಕಳಿಗೆ ನೀಡಲಾದ ರೋಗ ನಿರೋಧಕ ಲಸಿಕೆಗಳು Immunisation to Children	104
11.5	ಕುಟುಂಬ ಯೋಜನೆ ವಿಧಾನಗಳು ಹಾಗೂ ಏಡ್ಸ್, ಕುಷ್ಠರೋಗ ಮತ್ತು ಕ್ಷಯರೋಗ ನಿಯಂತ್ರಣ ಕಾರ್ಯಕ್ರಮಗಳು Family Planning Measures and AIDS, Leprosy & TB Control Programmes	105 - 108
11.6	ವಿವಿಧ ಆರೋಗ್ಯ ಸೌಲಭ್ಯಗಳು / Different Health Facilities	109
<b>12.</b>	<b>ಸಮಾಜ ಕಲ್ಯಾಣ / Social Welfare</b>	
12.1	ಪರಿಶಿಷ್ಟ ಜಾತಿ ವಿದ್ಯಾರ್ಥಿ ನಿಲಯಗಳು / Scheduled Caste Students Hostel	110-114

xii

12.2	ಪರಿಶಿಷ್ಟ ಪಂಗಡ ವಿದ್ಯಾರ್ಥಿ ನಿಲಯಗಳು / Scheduled Tribes student Hostels	115-119
12.3	ಹಿಂದುಳಿದ ವರ್ಗದವರ ವಿದ್ಯಾರ್ಥಿ ನಿಲಯಗಳು / Backward Class Students Hostels	120-123
12.4	ಆಶ್ರಮ ವಸತಿ ವಿದ್ಯಾರ್ಥಿ ನಿಲಯಗಳು / Ashrama Residential Students Hostels	124
12.5	ಪ್ರಾಥಮಿಕ, ಪ್ರೌಢ ಶಾಲೆಯಲ್ಲಿ ಅಭ್ಯಾಸ ಮಾಡುತ್ತಿರುವ ವಿದ್ಯಾರ್ಥಿ ವೇತನ ನೀಡುವಿಕೆ	125
12.6	ಅಲ್ಪಸಂಖ್ಯಾತರ ವಿದ್ಯಾರ್ಥಿ ನಿಲಯಗಳು / Minorities Students Hostels	126-128
12.7	ಪ್ರಾಥಮಿಕ ಮತ್ತು ಪ್ರೌಢ ಶಾಲೆಗಳಲ್ಲಿ ಅಭ್ಯಾಸ ಮಾಡುತ್ತಿರುವ ವಿದ್ಯಾರ್ಥಿಗಳಿಗೆ ವಿದ್ಯಾರ್ಥಿವೇತನ ನೀಡಿಕೆ / Scholarships paid to Primary and High School Students.	129
<b>13</b>	<b>ಮಹಿಳಾ ಮತ್ತು ಮಕ್ಕಳ ಅಭಿವೃದ್ಧಿ / Women and Child Development</b>	
13.1	ಸ್ತ್ರೀಶಕ್ತಿ ಸ್ವಸಹಾಯ ಸಂಘಗಳು ಹಾಗೂ ಸದಸ್ಯರ ಸಂಖ್ಯೆ / No. of Stree Shakti Self Help Groups and Members	130
13.2	ಬ್ಯಾಂಕ್‌ನಿಂದ ಮತ್ತು ಸರ್ಕಾರದಿಂದ ಪಡೆದ ಸಾಲ ಮತ್ತು ಸುತ್ತು ನಿಧಿ / Loan and Financial Aid Received from the Bank and Government	131
13.3	ಭಾಗ್ಯಲಕ್ಷ್ಮಿ ಯೋಜನೆಯಡಿ ಪ್ರಯೋಜನ ಪಡೆದ ಫಲಾನುಭವಿಗಳ ಸಂಖ್ಯೆ / No. of Members Benefited under Bhagyalakshmi scheme	132
13.4	ಅಂಗನವಾಡಿ ಕೇಂದ್ರಗಳು / No. of Anganawadi Centres	133
13.5	ಅಂಗನವಾಡಿ ಶಿಕ್ಷಕಿಯರು, ಕಾರ್ಯಕರ್ತೆಯರ ಸಂಖ್ಯೆ ಹಾಗೂ ಪೂರಕ ಪೌಷ್ಟಿಕ ಆಹಾರ ಕಾರ್ಯಕ್ರಮಗಳು / Anganwadi Teachers, Workers and Supplementary Nutrition Programme	134

13.6	ವಿವಿಧ ಯೋಜನೆಗಳಲ್ಲಿ ಫಲಾನುಭವ ಪಡೆದವರ ಸಂಖ್ಯೆ / No. of Beneficiaries under Different schemes	135
<b>14</b>	<b>ಗ್ರಾಮೀಣ ರಸ್ತೆಗಳು, ಪಂಚಾಯತ್ ರಸ್ತೆಗಳು / Rural Development and Panchayat Raj</b>	
14.1	ಅರಣ್ಯ ಪ್ರದೇಶ, ಎಸ್.ಜೆ.ಎಸ್.ಆರ್.ವೈ., ಎಸ್.ಜೆ.ಎಸ್.ವೈ. ಹಾಗೂ ಇತರೆ / Forest Area S.J.S.R.Y., S.G.S.Y. and Others	136
14.2	ಗ್ರಾಮೀಣಾಭಿವೃದ್ಧಿ ಮತ್ತು ಪಂಚಾಯತ್ ರಾಜ್ ಇಲಾಖೆಯಡಿಯಲ್ಲಿ ನಿರ್ಮಿಸಿದ ಶೌಚಾಲಯಗಳು / No. of Toilets constructed under Rural Development and Panchayat Raj	137
14.3	ಮಹಾತ್ಮ ಗಾಂಧಿ ರಾಷ್ಟ್ರೀಯ ಗ್ರಾಮೀಣ ಉದ್ಯೋಗ ಖಾತ್ರಿ ಯೋಜನೆಯ ಭೌತಿಕ ಪ್ರಗತಿ / Physical Progress under MGNREGS	138
14.4	ಕುಡಿಯುವ ನೀರಿನ ಸೌಲಭ್ಯವಿರುವ ಜನವಸತಿಗಳು / No. of Habitation having drinking water supply (LPCD)	139
14.5	ಕುಡಿಯುವ ನೀರಿನ ವಿವಿಧ ಸೌಲಭ್ಯಗಳು / Different Schemes of drinking water supply facilities	140
<b>15</b>	<b>ವಸತಿ / Housing</b>	
15.1	ಜನಗಣತಿಯಂತೆ ಕಟ್ಟಡಗಳ ವಿವಿಧ ರೀತಿಯ ಉಪಯೋಗ / Census Houses and their uses to which they put	141
15.2	2011ರ ಜನಗಣತಿಯಂತೆ ವಿದ್ಯುತ್ ಬೆಳಕನ್ನು ಹೊಂದಿರುವ ಶೇಕಡಾವಾರು ಕುಟುಂಬಗಳ ವಿವರ / Distribution of Households by source of Lighting according to 2011 Census	142



15.3	2011ರ ಜನಗಣತಿಯಂತೆ ವಾಸದ ಕುಟುಂಬಗಳಿಗೆ ಕುಡಿಯುವ ನೀರಿನ ಹಂಚಿಕೆ ಮೂಲಗಳು (%) Distribution of Households by sources of Drinking Water according to 2011 census (%)	143, 144
15.4	2011ರ ಜನಗಣತಿಯಂತೆ ಅಡುಗೆ ಸಿದ್ಧಪಡಿಸಲು ಉಪಯೋಗಿಸುವ ವಿವಿಧ ರೀತಿಯ ಇಂಧನವನ್ನು ಬಳಸುವ ಕುಟುಂಬಗಳ ಸಂಖ್ಯೆ / Distrubution of Households by type of Fuel used for Cooking according to 2011 Census (%)	145
15.5	ಆಶ್ರಯ ಯೋಜನೆಯಡಿಯಲ್ಲಿ ನಿರ್ಮಿಸಿದ ಮನೆಗಳು / No. of Houses constructed under Ashraya Scheme	146
15.6	ಡಾ. ಬಿ. ಆರ್. ಅಂಬೇಡ್ಕರ್ ಗ್ರಾಮೀಣ ವಸತಿ ಯೋಜನೆಯಡಿಯಲ್ಲಿ ನಿರ್ಮಿಸಿದ ಮನೆಗಳು No. of Houses constructed under Dr. B. R. Ambedkar Rural Housing Scheme	147
15.7	ಇಂದಿರಾ ಆವಾಸ್ ಯೋಜನೆಯಡಿಯಲ್ಲಿ ನಿರ್ಮಿಸಿದ ಮನೆಗಳು No. of Houses constructed under Indira Awas Scheme	148
<b>16</b>	<b>ಇಂಧನ / Energy</b>	
16.1	ವಿದ್ಯುಚ್ಛಕ್ತಿ ಬದಗಿಸಿದ ಗ್ರಾಮಗಳು, ಉಪ ಗ್ರಾಮಗಳು ಮತ್ತು ಐಪಿ ಸೆಟ್‌ಗಳ ಸಂಖ್ಯೆ No. of Electrified Villages, Hamlets and IP Sets	149
16.2	ವಲಯವಾರು ವಿದ್ಯುಚ್ಛಕ್ತಿ ಬಳಕೆದಾರರು / Sector-wise Electricity Consumers	150
16.3	ವಲಯವಾರು ವಿದ್ಯುಚ್ಛಕ್ತಿ ಬಳಕೆ / Sectorwise Electricity Consumption	151

<b>17</b>	<b>ಇತರೆ ಮಾಹಿತಿಗಳು / Miscellaneous :</b>	
17.1	ಅಬಕಾರಿ ಅಂಗಡಿಗಳು ಮತ್ತು ಬಳಸಿದ ಮದ್ಯಪಾನೀಯ / Excise Shops and consumption of liquor	152
17.2	ಸಾಮಾಜಿಕ ಭದ್ರತೆಯ ಯೋಜನೆಯಡಿಯಲ್ಲಿ ಪ್ರಯೋಜನ ಪಡೆಯುತ್ತಿರುವ ಪಿಂಚಣಿದಾರರು / No. of Pensioners under Social Security Scheme	153
17.3	ಜನನ ಮರಣ ನೋಂದಣಿ / Registration of Birth and Death	154
	<b>HPCRI - Indicators</b>	155-167
<b>18</b>	<b>ಹೆಚ್ಚುವರಿ ಮಾಹಿತಿ :</b>	
1	ಒಟ್ಟು ಜನಸಂಖ್ಯೆ	168-170
2	ಕೃಷಿ ಭೂ ಹಿಡುವಳಿಗಳು ಮತ್ತು ವಿಸ್ತೀರ್ಣ Agricultural Land holdings and Area	171-194
3	ಅಕ್ಷಾಂಶ, ರೇಖಾಂಶ ಮತ್ತು ಸಮುದ್ರ ಮಟ್ಟದಿಂದ ಎತ್ತರ ಹಾಗೂ ಅಂತರ್ಜಲ ಮಟ್ಟ Latitude, Longitude and Mean Sea Level, Ground Water Level	195
4	ಉದ್ಯೋಗ ವಿನಿಮಯ ಕೇಂದ್ರಗಳಲ್ಲಿ ನೋಂದಾಯಿಸಿರುವ ಅಭ್ಯರ್ಥಿಗಳ ಸಂಖ್ಯೆ / Applicants Registered in Employment Exchanges	196-199
5	ಜಿಲ್ಲೆಯ ಜಿಲ್ಲಾದಾಯ ಹಾಗೂ ತಲಾದಾಯದ ಅಂದಾಜುಗಳು District and Percapital Income	200-201
6	ಪರಿವರ್ತನಾ ಕೋಷ್ಟಕ / Conversion Table	202
7	Distance Table	203
	ಜಿಲ್ಲಾ ಮಟ್ಟದ ಅಧಿಕಾರಿಗಳ ದೂರವಾಣಿ ಸಂಖ್ಯೆಗಳು	204-207
	ತಾಲೂಕು ಮಟ್ಟದ ಅಧಿಕಾರಿಗಳ ದೂರವಾಣಿ ಸಂಖ್ಯೆಗಳು	208

**1. ಸಾಮಾನ್ಯ ಮಾಹಿತಿ / General Information**

(As on 31-03-2016)

**1.1 ನಾಡ ಕಛೇರಿಗಳು, ಗ್ರಾಮಲೆಕ್ಕಿಗರ ವೃತ್ತಗಳು, ಹೋಬಳಿಗಳು, ಗ್ರಾಮ ಪಂಚಾಯತಿಗಳು ಮತ್ತು ತಾಲ್ಲೂಕುಗಳು**  
**Nada Offices, Village Accountant Circles, Hoblies, Grama Panchayaths & Taluks**

ಕ್ರ. ಸಂ. S.No.	ತಾಲ್ಲೂಕುಗಳು Taluks	ನಾಡ ಕಛೇರಿಗಳು Nada Offices	ಗ್ರಾಮ ಲೆಕ್ಕಿಗರ ವೃತ್ತಗಳು VA Circles	ಹೋಬಳಿಗಳು Hoblies	ಗ್ರಾಮ ಪಂಚಾಯತಿಗಳು Grama Panchayaths	ತಾಲ್ಲೂಕುಗಳ ಸಂಖ್ಯೆ No. of Taluks
1	2	3	4	5	6	7
1	ಬಂಟ್ವಾಳ	2	55	3	58	1
2	ಬೆಳ್ತಂಗಡಿ	2	43	3	48	1
3	ಮಂಗಳೂರು	3	94	6	55	1
4	ಪುತ್ತೂರು	1	59	3	41	1
5	ಸುಳ್ಯ	1	35	2	28	1
	<b>ಒಟ್ಟು</b>	<b>9</b>	<b>286</b>	<b>17</b>	<b>230</b>	<b>5</b>

Source : D.C. Office

1

**1.2 ತಾಲ್ಲೂಕುಗಳು, ಜನವಸತಿ ಇರುವ, ಜನವಸತಿ ಇಲ್ಲದಿರುವ ಮತ್ತು ಒಟ್ಟು ಗ್ರಾಮಗಳು**

**No. of Taluks, Inhabited, Un-inhabited and Total Villages (Nos.)**

(As per 2011 Census)

ಕ್ರ. ಸಂ. S.No.	ತಾಲ್ಲೂಕುಗಳು Taluks	ನಗರ/ಪಟ್ಟಣ ಪ್ರದೇಶಗಳು 2011ರ ಜನಗಣತಿ Cities/Towns/Urban	ಗ್ರಾಮಗಳು (2011ರ ಜನಗಣತಿ) Villages		ಒಟ್ಟು ಗ್ರಾಮಗಳು Total Villages
			ಜನವಸತಿ ಇರುವ Inhabited	ಜನವಸತಿ ಇಲ್ಲದ Un-inhabited	
1	2	8	9	10	11
1	ಬಂಟ್ವಾಳ	10	72	0	72
2	ಬೆಳ್ತಂಗಡಿ	2	79	0	79
3	ಮಂಗಳೂರು	26	74	0	74
4	ಪುತ್ತೂರು	2	66	0	66
5	ಸುಳ್ಯ	1	40	0	40
	<b>ಒಟ್ಟು</b>	<b>41</b>	<b>331</b>	<b>0</b>	<b>331</b>

Source : As per 2011 census

2

### 1.3 ನಗರ ಸ್ಥಳೀಯ ಸಂಸ್ಥೆಗಳು

#### Urban Local Bodies as on 31-3-2016 (In Nos.)

ಕ್ರ. ಸಂ. S. No.	ತಾಲೂಕುಗಳು Talukuks	ನಗರ ಸ್ಥಳೀಯ ಸಂಸ್ಥೆಗಳು / Urban Local Bodies					
		CC	CMC	TMC	TP	NACs	TOTAL
1	2	12	13	14	15	16	17
1	ಬಂಟ್ವಾಳ	0	0	1	1	0	2
2	ಬೆಳ್ತಂಗಡಿ	0	0	0	1	0	1
3	ಮಂಗಳೂರು	1	1	1	2	0	5
4	ಪುತ್ತೂರು	0	1	0	0	0	1
5	ಸುಳ್ಯ	0	0	0	1	0	1
ಒಟ್ಟು		1	2	2	5	0	10

Source : Directorate of Municipal Administration.

3

CC:City Corporation, CMC : City Municipal Council, TMC : Town Municipal Council, TP : Town P....., NACs: Notified Area Committees.

### 1.4 ಚಿತ್ರ ಮಂದಿರಗಳು, ಪೊಲೀಸ್ ಠಾಣೆಗಳು, ಕಾರಾಗೃಹ ಮತ್ತು ಬೈದಿಗಳು

#### Cinema Theatres, Police Station, Prisons and Prisoners

As on 31-3-2016 (In Nos.)

ಕ್ರ. ಸಂ. S. No.	ತಾಲೂಕುಗಳು Talukuks	ಚಿತ್ರ ಮಂದಿರಗಳು / Cinema Theatres		ಪೊಲೀಸ್ ಠಾಣೆಗಳು Police Stations	ಕಾರಾಗೃಹ ಮತ್ತು ಬೈದಿಗಳು Prisons & Prisoners		
		ಶಾಶ್ವತ Permanent	ತಾತ್ಕಾಲಿಕ Temporary		ಕಾರಾಗೃಹಗಳು Prisons	ಬೈದಿಗಳು Prisoners	
						ಗಂ.	ಹೆ
1	2	18	19	20	21	22	23
1	ಬಂಟ್ವಾಳ	1	0	5	0	0	0
2	ಬೆಳ್ತಂಗಡಿ	0	1	4	0	0	0
3	ಮಂಗಳೂರು	14	0	18	1	363	8
4	ಪುತ್ತೂರು	0	1	7	0	0	0
5	ಸುಳ್ಯ	0	1	4	0	0	0
ಒಟ್ಟು		15	3	38	1	363	8

Source : Col No 18-19 D.C. Office, Col No 20 Supdt of Police & Jail Supdt.

4

**1.5 ಅಗ್ನಿಶಾಮಕ ತಾಣಗಳ ಸಂಖ್ಯೆ  
No. of Fire Stations (As on 31-3-2016) (In Nos.)**

ಕ್ರ. ಸಂ. S. No.	ತಾಲೂಕುಗಳು Talukuks	ಅಗ್ನಿಶಾಮಕ ತಾಣಗಳು Fire Brigade Stations	ಕಾರ್ಯ ನಿರ್ವಹಿಸುತ್ತಿರುವ ಅಗ್ನಿಶಾಮಕ ಜಲವಾಹನಗಳು Working Fire Brigade Water Tankers	ತುರ್ತು ಅಗ್ನಿಶಾಮಕ ಕರೆಗಳು Emergency Fire Calls Received	ಸಂರಕ್ಷಿಸಲಾದ ಆಸ್ತಿಯ ಮೌಲ್ಯ Value of the property protected (Rs. in crores)
1	2	24	25	26	27
1	ಬಂಟ್ವಾಳ	1	1	92	0.28
2	ಬೆಳ್ತಂಗಡಿ	1	2	91	1.18
3	ಮಂಗಳೂರು	3	9	528	14.87
4	ಪುತ್ತೂರು	1	2	130	0.61
5	ಸುಳ್ಯ	1	2	44	5.18
	<b>ಒಟ್ಟು</b>	<b>7</b>	<b>16</b>	<b>885</b>	<b>22.12</b>

Source : Karnatakak Fire Brigade and Emergency Services

5

**1.6 ಪಡಿತರ ಅಂಗಡಿಗಳು ಮತ್ತು ಬಿ.ಪಿ.ಎಲ್. ಪಡಿತರ ಚೀಟಿದಾರರ ಸಂಖ್ಯೆ  
Ration Shops and B.P.L. Card Holders (As on 31-3- 2016) (In Nos.)**

ಕ್ರ. ಸಂ. S. No.	ತಾಲೂಕುಗಳು Talukuks	ಪಡಿತರ ಅಂಗಡಿಗಳು Ration Shops			B.P.L. Card Holders / ಬಿಪಿಎಲ್ ಪಡಿತರ ಚೀಟಿದಾರರು ಅಂತ್ಯೋದಯ / Anthyodaya		
		ನಗರ Urban	ಗ್ರಾಮೀಣ Rural	ಒಟ್ಟು Total	ನಗರ Urban	ಗ್ರಾಮೀಣ Rural	ಒಟ್ಟು Total
1	2	28	29	30	31	32	33
1	ಬಂಟ್ವಾಳ	8	104	112	715	5599	6314
2	ಬೆಳ್ತಂಗಡಿ	1	63	64	86	3378	3464
3	ಮಂಗಳೂರು	69	102	171	2069	6661	8730
4	ಪುತ್ತೂರು	5	66	71	442	3784	4226
5	ಸುಳ್ಯ	4	55	59	204	1435	1639
	<b>ಒಟ್ಟು</b>	<b>87</b>	<b>390</b>	<b>477</b>	<b>3516</b>	<b>20857</b>	<b>24373</b>

Source : Deputy Director of Food and Civil supplies

6

**1.7 ಬಿ.ಪಿ.ಎಲ್. ಪಡಿತರ ಚೀಟಿದಾರರ ಸಂಖ್ಯೆ  
B.P.L. Card Holders As on 31-3-2016 (In Nos.)**

ಕ್ರ. ಸಂ. S. No.	ತಾಲೂಕುಗಳು Taluks	BPL Card Holders / ಬಿಪಿಎಲ್ ಪಡಿತರ ಚೀಟಿದಾರರು					
		ಅಕ್ಷಯ ಸಿಲಿಂಡರ್ ಸಹಿತ Akshaya with Cylinder			ಅಕ್ಷಯ ಸಿಲಿಂಡರ್ ರಹಿತ Akshaya without Cylinder		
		ನಗರ Urban	ಗ್ರಾಮೀಣ Rural	ಒಟ್ಟು Total	ನಗರ Urban	ಗ್ರಾಮೀಣ Rural	ಒಟ್ಟು Total
1	2	34	35	36	37	38	39
1	ಬಂಟ್ವಾಳ	2862	15590	18452	2568	24413	26981
2	ಬೆಳ್ತಂಗಡಿ	471	7391	7862	429	27595	28024
3	ಮಂಗಳೂರು	19336	16772	36108	6319	21892	28211
4	ಪುತ್ತೂರು	2676	7777	10453	1781	18704	20485
5	ಸುಳ್ಯ	1509	4219	5728	396	10029	10425
	<b>ಒಟ್ಟು</b>	<b>26854</b>	<b>51749</b>	<b>78603</b>	<b>11493</b>	<b>102633</b>	<b>114126</b>

Source : Deputy Director of Food and Civil supplies

7

**1.8 ಎ.ಪಿ.ಎಲ್. ಪಡಿತರ ಚೀಟಿದಾರರ ಸಂಖ್ಯೆ  
No. of A.P.L. Card Holders As on 31-3-2016 (In Nos.)**

ಕ್ರ. ಸಂ. S. No.	ತಾಲೂಕುಗಳು Taluks	APL Card Holders / ಎಪಿಎಲ್ ಪಡಿತರ ಚೀಟಿದಾರರು					
		ಸಿಲಿಂಡರ್ ಸಹಿತ With Cylinder			ಸಿಲಿಂಡರ್ ರಹಿತ Without Cylinder		
		ನಗರ Urban	ಗ್ರಾಮೀಣ Rural	ಒಟ್ಟು Total	ನಗರ Urban	ಗ್ರಾಮೀಣ Rural	ಒಟ್ಟು Total
1	2	40	41	42	43	44	45
1	ಬಂಟ್ವಾಳ	4748	17880	22628	0	6471	6471
2	ಬೆಳ್ತಂಗಡಿ	1075	10844	11919	0	7438	7438
3	ಮಂಗಳೂರು	85147	30410	115557	0	3742	3742
4	ಪುತ್ತೂರು	6516	13097	19613	0	5998	5998
5	ಸುಳ್ಯ	2150	7003	9153	0	4604	4604
	<b>ಒಟ್ಟು</b>	<b>99636</b>	<b>79234</b>	<b>178870</b>	<b>0</b>	<b>28253</b>	<b>28253</b>

Source : Directorate of Food and Civil Supplies.

8

**1.9 ಒಟ್ಟು ಪಡಿತರ ಚೀಟಿದಾರರ ಮತ್ತು ಭಾವಚಿತ್ರ ಹೊಂದಿರುವ ಚೀಟಿದಾರರು  
Total Ration Card Holders & Photo card Holders As on 31-3-2016 (In Nos.)**

ಕ್ರ. ಸಂ. S. No.	ತಾಲೂಕುಗಳು Taluks	ಒಟ್ಟು ಪಡಿತರ ಚೀಟಿದಾರರ ಸಂಖ್ಯೆ Total Ration Card Holders			ಭಾವಚಿತ್ರ ಹೊಂದಿರುವ ಪಡಿತರ ಚೀಟಿದಾರರು Photo Card Holders		
		ನಗರ Urban	ಗ್ರಾಮೀಣ Rural	ಒಟ್ಟು Total	ನಗರ Urban	ಗ್ರಾಮೀಣ Rural	ಒಟ್ಟು Total
1	2	46	47	48	49	50	51
1	ಬಂಟ್ವಾಳ	10893	69953	80486	10893	69953	80846
2	ಬೆಳ್ತಂಗಡಿ	2061	56646	58707	2061	56646	58707
3	ಮಂಗಳೂರು	112671	79477	192348	112871	79477	192348
4	ಪುತ್ತೂರು	11415	59360	60775	11415	49360	60775
5	ಸುಳ್ಯ	4259	27290	31549	4259	27290	31549
	<b>ಒಟ್ಟು</b>	<b>141299</b>	<b>292726</b>	<b>423865</b>	<b>141499</b>	<b>282726</b>	<b>424225</b>

Source : Directorate of Food and Civil Supplies.

9

**1.10 ಜಿಲ್ಲಾದಾಯ ಮತ್ತು ತಲಾದಾಯ  
DISTRICT INCOME OF KARNATAKA**

ಕ್ರ. ಸಂ. S. No.	ತಾಲೂಕುಗಳು Taluks	At current Prices (2012-13)		At Constant Prices (2014-15)		Per Capita NDDP (In Rs.)	
		Gross District Domestic Product (GDDP) (Rs. in lakhs)	Net District Domestic Product (NDDP) (Rs. in lakhs)	Gross District Domestic Product (GDDP) (Rs. in lakhs)	Net District Domestic Product (NDDP) (Rs. in lakhs)	At Current Prices (2012-13)	At Constant Prices (2014-15)
1	2	52	53	54	55	56	57
1	ಬಂಟ್ವಾಳ						
2	ಬೆಳ್ತಂಗಡಿ						
3	ಮಂಗಳೂರು						
4	ಪುತ್ತೂರು						
5	ಸುಳ್ಯ						
	<b>ಒಟ್ಟು</b>	<b>4697010</b>	<b>4253511</b>	<b>409249</b>	<b>3685480</b>	<b>197941</b>	<b>171507</b>

ತಾಲೂಕುವಾರು ಮಾಹಿತಿ ಇರುವುದಿಲ್ಲ

Source : Directorate of Economics & Statistics

10

**ಶೇಕಡಾವಾರು ಮತ್ತು ಜಿಲ್ಲಾವಾರು ಜನಸಂಖ್ಯೆ**  
**2.1 Population and percentage share to total Population : 2011**

ಕ್ರ. ಸಂ. S. No.	ತಾಲೂಕುಗಳು Talukuks	ಭೌಗೋಳಿಕ ವಿಸ್ತೀರ್ಣ (ಚ.ಕಿ.) Geographical Area (Sq. Kms)	Population			ಒಟ್ಟು ಜನಸಂಖ್ಯೆಗೆ %ವಾರು ಪ್ರಮಾಣ % share to Total population	ಶ್ರೇಣಿ Rank
			ಒಟ್ಟು Total	ಗಂಡಸರು Male	ಹೆಂಗಸರು Female		
1	2	58	59	60	61	62	63
1	ಬಂಟ್ವಾಳ	735	395380	196708	198672	18.92	2
2	ಬೆಳ್ತಂಗಡಿ	1375	266589	131967	134622	12.76	4
3	ಮಂಗಳೂರು	923	994602	490797	503805	47.60	1
4	ಪುತ್ತೂರು	1000	287851	143116	144735	13.78	3
5	ಸುಳ್ಯ	826	145227	72126	73101	6.95	5
ಒಟ್ಟು		<b>4859</b>	<b>2089649</b>	<b>1034714</b>	<b>1054935</b>	<b>100</b>	<b>8</b>

Source : As per 2011 Census

11

**2.2 ಗ್ರಾಮೀಣ ಮತ್ತು ನಗರ ಜನಸಂಖ್ಯೆ ದಶಕವಾರು ಬದಲಾವಣೆ**  
**2.2 Rural and Urban Population and Decadal change by residence : 2001-2011**

ಕ್ರ. ಸಂ. S. No.	ತಾಲೂಕುಗಳು Talukuks	ಕೃಷಿ ಕಾರ್ಮಿಕರು / Agricultural labourers					
		Population 2011			% Decadal changes 2001-2011		
		ಒಟ್ಟು Total	ಗ್ರಾಮೀಣ Rural	ನಗರ Urban	ಒಟ್ಟು Total	ಗ್ರಾಮೀಣ Rural	ನಗರ Urban
1	2	64	65	66	67	68	69
1	ಬಂಟ್ವಾಳ	395380	279482	115898	9.36	-8.88	111.42
2	ಬೆಳ್ತಂಗಡಿ	266589	251802	14787	8.15	-5.27	102.42
3	ಮಂಗಳೂರು	994602	210033	784569	12.66	-25.46	30.53
4	ಪುತ್ತೂರು	287851	226977	60874	8.19	4.12	26.54
5	ಸುಳ್ಯ	145227	125269	19958	3.18	2.07	10.71
ಒಟ್ಟು		<b>2089649</b>	<b>1093563</b>	<b>996086</b>	<b>10.11</b>	<b>-6.41</b>	<b>36.58</b>

Source : As per 2011 Census.

12

**2.3 ಲಿಂಗಾನುಪಾತ / Sex Ratio**  
(No. of Females per 1000 Males) : 2001-2011

ಕ್ರ. ಸಂ. S. No.	ತಾಲೂಕುಗಳು Taluks	Sex Ratio 2001			Sex Ratio 2011		
		ಒಟ್ಟು Total	ಗ್ರಾಮೀಣ Rural	ನಗರ Urban	Total	Rural	Urban
1	2	70	71	72	73	74	75
1	ಬಂಟ್ವಾಳ	1024	1026	1010	1010	1011	1007
2	ಬೆಳ್ತಂಗಡಿ	1032	1033	1003	1020	1020	1027
3	ಮಂಗಳೂರು	1031	1080	1009	1027	1047	1021
4	ಪುತ್ತೂರು	1004	1009	982	1011	1012	1009
5	ಸುಳ್ಯ	983	991	924	1014	1007	1058
	<b>ಒಟ್ಟು</b>	<b>1022</b>	<b>1033</b>	<b>1005</b>	<b>1020</b>	<b>1020</b>	<b>1020</b>

Source : As per 2011 Census.

13

**2.4 Child Population (0-6) and proportion by residence : 2011 (Persons)**

ಕ್ರ. ಸಂ. S. No.	ತಾಲೂಕುಗಳು Taluks	Child population (0-6 Years) 2011			Proportion of Child population					
		ಒಟ್ಟು Total	ಗ್ರಾಮೀಣ Rural	ನಗರ Rural	ಒಟ್ಟು	ಗ್ರಾಮೀಣ	ನಗರ	ಒಟ್ಟು	ಗ್ರಾಮೀಣ	ನಗರ
					2001			2011		
1	2	76	77	78	79	80	81	82	83	84
1	ಬಂಟ್ವಾಳ	41635	28568	13067	12.35	12.15	13.49	10.05	10.2	11.3
2	ಬೆಳ್ತಂಗಡಿ	28152	26607	1545	12.97	13	11.95	10.06	10.6	10.4
3	ಮಂಗಳೂರು	94301	19794	74507	11.25	11.8	11	9.5	9.4	9.5
4	ಪುತ್ತೂರು	29817	23732	6085	13.02	13.27	11.91	10.4	10.5	10
5	ಸುಳ್ಯ	14392	12375	2017	12.36	12.38	12.26	9.9	9.9	10.1
	<b>ಒಟ್ಟು</b>	<b>208297</b>	<b>111076</b>	<b>97221</b>	<b>12.39</b>	<b>12.47</b>	<b>11.29</b>	<b>10</b>	<b>10.16</b>	<b>9.8</b>

Source : As per 2011 Census.

14



## 2.5 Child Sex Ratio (0-6 Years) by residence : 2001-2011

ಕ್ರ. ಸಂ. S. No.	ತಾಲೂಕುಗಳು Taluks	Chils Sex Ratio (0-6 Years) 2001			Chils Sex Ratio (0-6 Years) 2011		
		ಒಟ್ಟು Total	ಗ್ರಾಮೀಣ Rural	ನಗರ Urban	ಒಟ್ಟು Total	ಗ್ರಾಮೀಣ Rural	ನಗರ Urban
1	2	85	86	87	88	89	90
1	ಬಂಟ್ವಾಳ	945	942	950	952	955	936
2	ಬೆಳ್ತಂಗಡಿ	962	962	958	946	944	1007
3	ಮಂಗಳೂರು	941	933	943	955	945	960
4	ಪುತ್ತೂರು	945	957	918	960	954	992
5	ಸುಳ್ಯ	967	976	914	926	925	934
<b>ಒಟ್ಟು</b>		<b>952</b>	<b>947</b>	<b>960</b>	<b>947.8</b>	<b>951</b>	<b>942</b>

Source : As per 2011 Census & 2001 Census.

15

## 2.6 Scheduled Caste Population and Decadal change by residence : 2011

ಕ್ರ. ಸಂ. S. No.	ತಾಲೂಕುಗಳು Taluks	Scheduled Caste Population 2011			Decadal Change 2011		
		ಒಟ್ಟು Total	ಗ್ರಾಮೀಣ Rural	ನಗರ Urban	ಒಟ್ಟು Total	ಗ್ರಾಮೀಣ Rural	ನಗರ Urban
1	2	91	92	93	94	95	96
1	ಬಂಟ್ವಾಳ	19260	15852	3408	13.53	1.08	165.83
2	ಬೆಳ್ತಂಗಡಿ	25316	23923	1393	13.65	11.86	56.89
3	ಮಂಗಳೂರು	49275	15975	33300	18.36	-8.91	38.42
4	ಪುತ್ತೂರು	34040	28772	5268	9.77	7.33	25.4
5	ಸುಳ್ಯ	20287	18215	2072	3.85	3.37	8.31
<b>ಒಟ್ಟು</b>		<b>148178</b>	<b>102737</b>	<b>45441</b>	<b>12.97</b>	<b>3.74</b>	<b>41.45</b>

Source : As per 2011 Census.

16

## 2.7 Percentage of Scheduled Castes to total population 2001-2011

ಕ್ರ. ಸಂ. S. No.	ತಾಲೂಕುಗಳು Taluks	% Scheduled Castes 2001			% Scheduled Castes 2011		
		ಒಟ್ಟು Total	ಗ್ರಾಮೀಣ Rural	ನಗರ Urban	ಒಟ್ಟು Total	ಗ್ರಾಮೀಣ Rural	ನಗರ Urban
1	2	97	98	99	100	101	102
1	ಬಂಟ್ವಾಳ	4.69	5.11	2.34	4.87	5.67	2.94
2	ಬೆಳ್ತಂಗಡಿ	9.04	8.94	12.17	9.5	9.5	9.42
3	ಮಂಗಳೂರು	4.69	6.22	3.97	4.95	7.61	4.24
4	ಪುತ್ತೂರು	11.65	12.3	8.74	11.83	12.68	8.65
5	ಸುಳ್ಯ	13.88	14.36	10.61	13.97	14.54	10.38
<b>ಒಟ್ಟು</b>		<b>6.91</b>	<b>8.48</b>	<b>4.4</b>	<b>7.09</b>	<b>9.39</b>	<b>4.56</b>

Source : As per 2011 Census & 2001 Census

17

## 2.8 Scheduled Tribe Population & Decadal change by residence 2011 (Persons)

ಕ್ರ. ಸಂ. S. No.	ತಾಲೂಕುಗಳು Taluks	Scheduled Tribe Population 2011			Decadal Change 2001-2011 (in Percentage)		
		ಒಟ್ಟು Total	ಗ್ರಾಮೀಣ Rural	ನಗರ Urban	ಒಟ್ಟು Total	ಗ್ರಾಮೀಣ Rural	ನಗರ Urban
1	2	103	104	105	106	107	108
1	ಬಂಟ್ವಾಳ	20912	18474	2438	40.83	28.29	442.98
2	ಬೆಳ್ತಂಗಡಿ	15642	15223	419	23.01	22	76.05
3	ಮಂಗಳೂರು	16246	6279	9967	40.79	3.09	82.95
4	ಪುತ್ತೂರು	17627	15146	2481	35.01	30.56	70.52
5	ಸುಳ್ಯ	11841	10722	1119	9.88	8.63	23.51
<b>ಒಟ್ಟು</b>		<b>82268</b>	<b>65844</b>	<b>16424</b>	<b>30.72</b>	<b>20.95</b>	<b>93.31</b>

Source : As per 2011 Census.

18

**2.9 ಶೇಕಡಾವಾರು ಪರಿಶಿಷ್ಟ ಪಂಗಡ ಜನಸಂಖ್ಯೆ**  
**2.9 Percentage of Scheduled Tribes to total population - 2011**

ಕ್ರ. ಸಂ. S. No.	ತಾಲೂಕುಗಳು Taluks	% Scheduled Tribes 2001			% Scheduled Tribes 2011		
		ಒಟ್ಟು Total	ಗ್ರಾಮೀಣ Rural	ನಗರ Urban	ಒಟ್ಟು Total	ಗ್ರಾಮೀಣ Rural	ನಗರ Urban
1	2	109	110	111	112	113	114
1	ಬಂಟ್ವಾಳ	4.11	4.69	0.82	5.29	6.61	2.1
2	ಬೆಳ್ತಂಗಡಿ	5.16	5.22	3.26	5.88	6.04	2.83
3	ಮಂಗಳೂರು	1.31	2.16	0.91	1.63	3	1.27
4	ಪುತ್ತೂರು	4.91	5.32	3.03	6.12	6.67	4.08
5	ಸುಳ್ಯ	7.66	8.04	5.03	8.15	8.56	5.61
	<b>ಒಟ್ಟು</b>	<b>3.32</b>	<b>4.66</b>	<b>1.16</b>	<b>3.94</b>	<b>6.02</b>	<b>1.65</b>

Source : As per 2011 Census & 2001 Census

19

**2.10 ವಯೋಮಾನವಾರು ಜನಸಂಖ್ಯೆ**  
**2.10 Distribution of Population by Age Groups, Rural, Urban, 2011 (Numbers)**

Age Group	ಒಟ್ಟು / Total	ಗ್ರಾಮೀಣ / Rural	ನಗರ / Urban	% to total Population
115	116	117	118	119
0-4	147145	78531	68614	7.04
5-9	155569	83139	72430	7.44
10-14	175536	94407	81129	8.40
15-19	191035	97957	93078	9.14
20-24	210759	106449	104310	10.09
25-29	192373	102585	89788	9.21
30-34	165623	86677	78946	7.93
35-39	163196	84193	79003	7.81
40-44	143200	73423	69777	6.85
45-49	136431	71133	65298	6.53
50-54	111778	57697	54081	5.35
55-59	89069	46179	42890	4.26
60-64	71953	37656	34297	3.44
65-69	52941	28709	24232	2.53
70-74	37492	20184	17308	1.79
75-79	23223	12394	10829	1.11
80-84	13391	7434	5957	0.64
85-89	5175	2726	2449	0.25
90-94	2019	1130	889	0.10
95-99	659	405	254	0.03
100+	202	123	79	0.01
Age not stated	880	432	448	0.04
<b>ALL AGES</b>	<b>2089649</b>	<b>1093563</b>	<b>996086</b>	<b>100.00</b>

Source : As per 2011 Census.

20

**2.11 ಜಿಲ್ಲಾವಾರು ವಯೋಮಾನವಾರು ಜನಸಂಖ್ಯೆ**  
**2.11 District Wise Population by Age Groups and Sex, 2011 (Age group in years)**

ಕ್ರ. ಸಂ. S. No	ತಾಲೂಕುಗಳು Taluk	0-14			15-59			60+		
		ಗಂಡಸರು Male	ಹೆಂಗಸರು Female	ಒಟ್ಟು Total	ಗಂಡಸರು Male	ಹೆಂಗಸರು Female	ಒಟ್ಟು Total	ಗಂಡಸರು Male	ಹೆಂಗಸರು Female	ಒಟ್ಟು Total
1	2	120	121	122	123	124	125	126	127	128
1	ಬಂಟ್ವಾಳ	ತಾಲ್ಲೂಕು ಮಾಹಿತಿ ಲಭ್ಯವಿಲ್ಲ								
2	ಬೆಳ್ತಂಗಡಿ									
3	ಮಂಗಳೂರು									
4	ಪುತ್ತೂರು									
5	ಸುಳ್ಯ									
ಒಟ್ಟು		245452	232798	478250	695462	708002	1403464	93800	114135	207935

Source : As per 2011 Census.

21

**2.12 ಜನಸಂಖ್ಯೆಯ ಅಂದಾಜು**  
**Projected Population\* (Numbers)**

ಕ್ರ. ಸಂ. S. No.	ತಾಲೂಕುಗಳು Taluk	2011	2012	2013	2014	2015	2016
1	2	129	130	131	132	133	134
1	ಬಂಟ್ವಾಳ	395380	397207	399162	401249	403473	405836
2	ಬೆಳ್ತಂಗಡಿ	266589	265396	264229	263088	261974	260888
3	ಮಂಗಳೂರು	994602	1018061	1042318	1067396	1093320	1120115
4	ಪುತ್ತೂರು	287851	288282	288783	289358	290007	290734
5	ಸುಳ್ಯ	145227	145033	144865	144723	144608	144521
ಒಟ್ಟು		2089649	2113979	2139357	2165814	2193382	2222094

Source : As per 2011 Census.

22

**2.12 ಜನಸಂಖ್ಯೆಯ ಅಂದಾಜು**  
**Projected Population\* (Numbers)**

ಕ್ರ. ಸಂ. S. No.	ತಾಲೂಕುಗಳು Taluks	2017	2018	2019	2020	2021
1	2	135	136	137	138	139
1	ಬಂಟ್ವಾಳ	408342	410997	413803	416766	419889
2	ಬೆಳ್ತಂಗಡಿ	259828	258797	257794	256821	255877
3	ಮಂಗಳೂರು	1147817	1176444	1206032	1236607	1268202
4	ಪುತ್ತೂರು	291539	292425	293395	294449	295592
5	ಸುಳ್ಯ	144461	144430	144428	144457	144517
<b>ಒಟ್ಟು</b>		<b>2251987</b>	<b>2283093</b>	<b>2315452</b>	<b>2349100</b>	<b>2384077</b>

Source : As per 2011 Census.

23

**3. ಮಳೆ / Rainfall**

**3.1 ಮಳೆ ಮಾಪನ ಕೇಂದ್ರಗಳು, ವಾರ್ಷಿಕ ವಾಡಿಕೆ ಮಳೆ ಮತ್ತು ಮಳೆ ದಿನಗಳು**  
**No. of Raingauge Stations, Annual Normal Rainfall and Rainy Days**

**Year 2015**

ಕ್ರ. ಸಂ. S. No.	ತಾಲೂಕುಗಳು Taluks	ಮಳೆ ಮಾಪನ ಕೇಂದ್ರಗಳು / Raingauge Stations			ವಾರ್ಷಿಕ ವಾಡಿಕೆ ಮಳೆ / Annual Normal Rainfall (1951 to 2000)	
		ಕಾರ್ಯ ನಿರ್ವಹಿಸುತ್ತಿರುವ Working R, Gs	ದುರಸ್ತಿಯಲ್ಲಿರುವ Not working	ಒಟ್ಟು Total	ಮಳೆ ದಿನಗಳು Rainy Days	ವಾಡಿಕೆ ಮಳೆ Normal Rainfall
1	2	140	141	142	143	144
1	ಬಂಟ್ವಾಳ	7	0	7	123	4500
2	ಬೆಳ್ತಂಗಡಿ	7	0	7	123	3849
3	ಮಂಗಳೂರು	9	0	9	122	3634
4	ಪುತ್ತೂರು	6	1	7	133	4040
5	ಸುಳ್ಯ	4	2	6	131	3650
<b>ಒಟ್ಟು</b>		<b>33</b>	<b>3</b>	<b>36</b>	<b>126</b>	<b>3934.6</b>

Source : ARC Division DES

24

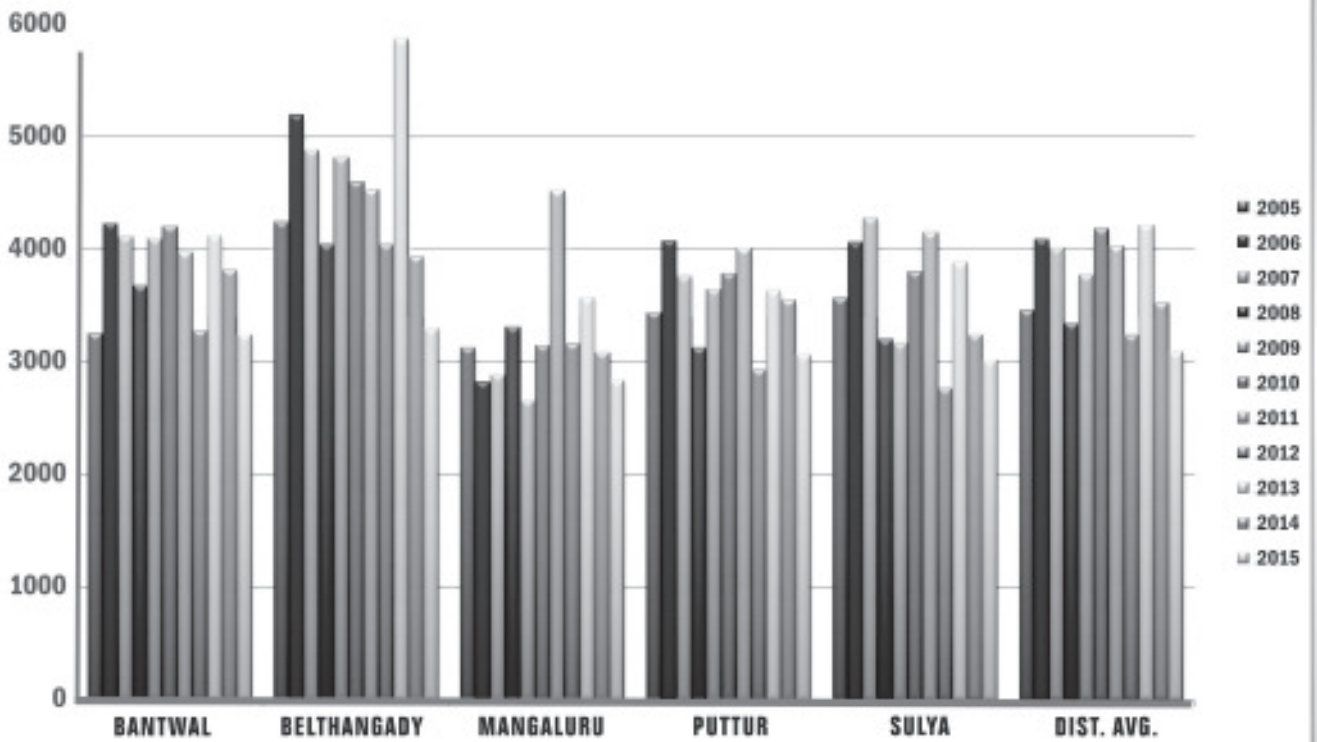
		3. ಮಳೆ / Rainfall											
		3.2 ತಿಂಗಳು ವಾರ್ಷಿಕ ಮತ್ತು ಸರಾಸರಿ ಮಳೆ ವಿವರ 2015											
		Monthly Rainfall Actual & Normal - Year 2015											
ಕ್ರ. ಸಂ. S. No.	ತಾಲೂಕುಗಳು Taluks	January		February		March		April		May		June	
		Actual	Normal	Actual	Normal	Actual	Normal	Actual	Normal	Actual	Normal	Actual	Normal
1	2	145		146		147		148		149		150	
1	ಬಂಟ್ವಾಳ	0	0	0	0	6.1	7	37.4	39	180.6	175	741.5	986
2	ಬೆಳ್ತಂಗಡಿ	0	0	0	1	10.8	12	111.4	53	113	172	897.1	981
3	ಮಂಗಳೂರು	2	0	0	3	8	2	109.8	35	96	223	641.2	962
4	ಪುತ್ತೂರು	1.6	2	0	1	22.6	7	45.2	46	247.4	179	646.5	966
5	ಸುಳ್ಯ	0	0	0	0	17.4	12	70.2	61	212.6	140	763.8	806
	ಸರಾಸರಿ	0.72	0.4	0	1	12.98	8	74.8	46.8	169.92	177.8	738.02	940.2

25

		3 ಮಳೆ / Rainfall													
		3.2 ತಿಂಗಳು ವಾರ್ಷಿಕ ಮತ್ತು ಸರಾಸರಿ ಮಳೆ ವಿವರ 2015													
		Monthly Rainfall Actual & Normal - Year 2015													
ಕ್ರ. ಸಂ. S. No.	ತಾಲೂಕುಗಳು Taluks	July		August		September		October		November		December		Total	
		Actual	Normal	Actual	Normal	Actual	Normal	Actual	Normal	Actual	Normal	Actual	Normal	Actual	Normal
1	2	151		152		153		154		155		156		157	
1	ಬಂಟ್ವಾಳ	1059.7	1234	582	793	241.4	298	292.1	221	97.6	76	3.6	17	3242	3849
2	ಬೆಳ್ತಂಗಡಿ	1001.2	1479	593.9	1037	201.1	379	281.9	281	79.1	86	4.6	16	3294.1	4500
3	ಮಂಗಳೂರು	976.1	1122	489.3	708	222.3	299	215	188	59.5	68	16.8	24	2836	3634
4	ಪುತ್ತೂರು	911.8	1293	521.2	843	176.8	315	243.4	276	193.8	94	52.2	18	3062.5	4040
5	ಸುಳ್ಯ	804	1088	585.4	868	204.7	280	258.9	272	89	102	8.4	16	3014.4	3650
	ಸರಾಸರಿ	950.56	1243.2	554.36	849.8	209.26	314.2	258.26	247.6	103.8	85.2	17.12	18.2	3528	3934

26

## AVERAGE RAINFALL FROM 2005 - 2015



ಕ್ರ. ಸಂ. S. No.	ತಾಲೂಕುಗಳು Talukuks	3.3 ವಾರ್ಷಿಕ ವಾಸ್ತವಿಕ ಮಳೆ 3.3 Actual Annual Rainfall										
		ಮಳೆ (ಮಿ.ಮಿ.) / Rainfall (In mms)										
		2005 ರಿಂದ 2015ರ ವರೆಗೆ ವಾರ್ಷಿಕ ವಾಸ್ತವಿಕ ಮಳೆ (ಮಿ.ಮಿ.) Actual Annual Rainfall from 2005 to 2015 (mms)										
		2005	2006	2007	2008	2009	2010	2011	2012	2013	2014	2015
1	2	157	158	159	160	161	162	163	164	165	166	167
1	ಬಂಟ್ವಾಳ	3255	4234	4115	3683	4100	4205	3979	3282	4125	3821	3242
2	ಬೆಳ್ತಂಗಡಿ	4247	5192	4884	4044	4818	4601	4533	4046	5863	3942	3294
3	ಮಂಗಳೂರು	3124	2819	2887	3314	2661	3146	4523	3166	3574	3086	2836
4	ಪುತ್ತೂರು	3445	4077	3764	3127	3652	3786	4012	2929	3640	3554	3063
5	ಸುಳ್ಯ	3571	4062	4280	3199	3167	3806	4151	2768	3889	3242	3014
	<b>ಒಟ್ಟು</b>	<b>3528</b>	<b>4077</b>	<b>3986</b>	<b>3473</b>	<b>3680</b>	<b>3909</b>	<b>4240</b>	<b>3238</b>	<b>4218</b>	<b>3529</b>	<b>3090</b>

Source : ARC Division DES

27

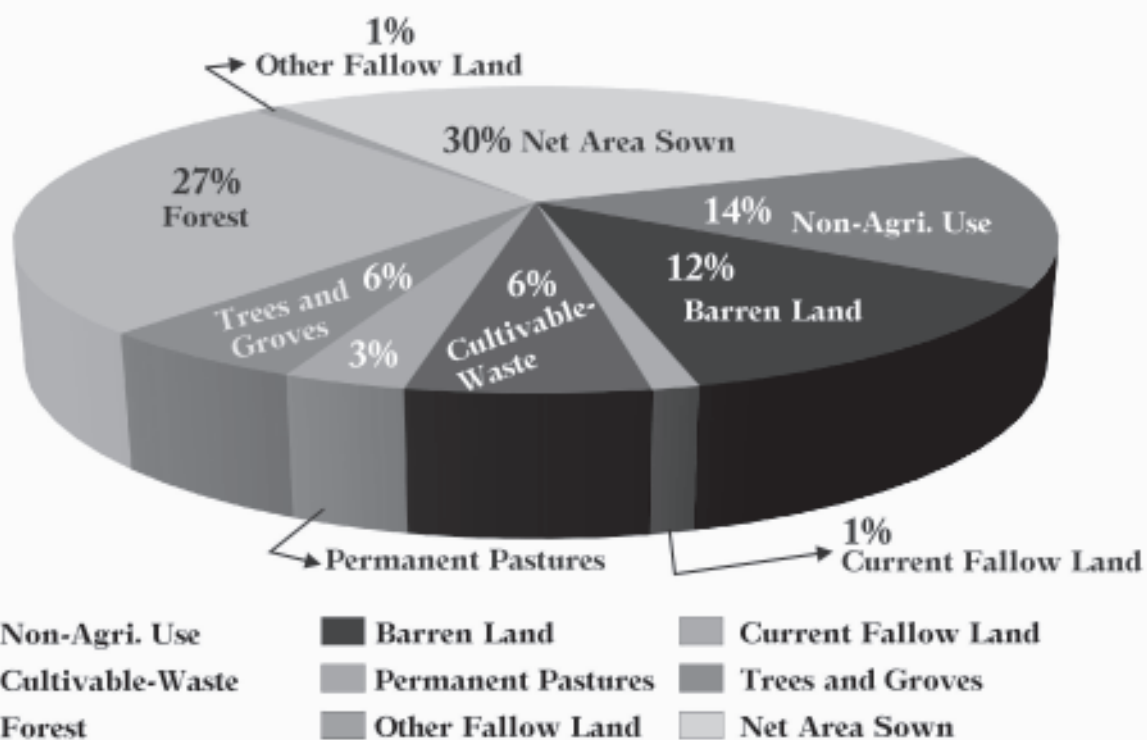
4. ಕೃಷಿ, ತೋಟಗಾರಿಕೆ ಮತ್ತು ರೇಷ್ಮೆ / Agriculture, Horticulture and Sericulture										
4.1 ಭೂಮಿಯ ಬಳಕೆ / Land Utilisation (in hectares)										
ಭೂಮಿಯ ಬಳಕೆ / Land Utilisation 2015-16										
ಕ್ರ. ಸಂ. S. No.	ತಾಲೂಕುಗಳು Talukuks	ಭೌಗೋಳಿಕ ವಿಸ್ತೀರ್ಣ Geographi- cal Area	ಅರಣ್ಯ Forest	ಸಾಗುವಳಿ ಲಭ್ಯವಿಲ್ಲದಿರುವ ಭೂಮಿ Land not available for cultivation			ಸಾಗುವಳಿ ಮಾಡದಿರುವ ಇತರ ಭೂಮಿ Other Uncultivated Land			ಒಟ್ಟು Total
				ವ್ಯವಸಾಯೇತರ Land put to Non- Agricultural uses	ಬಂಜರು & Un- cultivable land	ಒಟ್ಟು Total	ಸಾಗುವಳಿಗೆ ಯೋಗ್ಯವಾದ ಬಂಜರು Cultivable waste	ಖಾಯಂ ಗೋಮಾಳ Permanent pastures	ವೃಕ್ಷ ಮತ್ತು ತೋಟಗಳು Trees & Groves	
1	2	168	169	170	171	172	173	174	175	176
1	ಬಂಟ್ವಾಳ	71758	5069	10984	12795	23779	9312	1963	2711	13986
2	ಬೆಳ್ತಂಗಡಿ	137510	49837	24263	6174	30437	4396	4154	8232	16782
3	ಮಂಗಳೂರು	85385	2902	23818	11172	34990	9367	1855	8462	19684
4	ಪುತ್ತೂರು	99697	27386	6843	24828	31671	2776	2904	3826	9506
5	ಸುಳ್ಯ	83031	43282	2803	3811	6614	1904	3525	2155	7584
	<b>ಒಟ್ಟು</b>	<b>477381</b>	<b>128476</b>	<b>68711</b>	<b>58780</b>	<b>127491</b>	<b>27755</b>	<b>14401</b>	<b>25386</b>	<b>67542</b>

Source : ASCR 3015-16 Directorate of  
Economics & Statistics

28



## DISTRICT LAND UTILISATION FOR THE YEAR 2015-2016



#### 4.1 ಭೂಮಿಯ ಬಳಕೆ / Land utilization (in Hectares)

		ಭೂಮಿಯ ಬಳಕೆ / Land Utilisation 2015-16 (in Hectares)					
		ಬೀಳು ಭೂಮಿ / Fallow land			ಬಿತ್ತನೆಯಾದ ಪ್ರದೇಶ / Area Sown		
ಕ್ರ. ಸಂ. S. No.	ತಾಲೂಕುಗಳು Taluks	ಚಾಲ್ತಿ Current	ಇತರೆ Other	ಒಟ್ಟು Total	ನಿವ್ವಳ Net	ಒಂದಕ್ಕಿಂತ ಹೆಚ್ಚು More than Once	ಒಟ್ಟು Total
1	2	177	178	179	180	181	182
1	ಬಂಟ್ವಾಳ	602	449	1051	27873	6836	34709
2	ಬೆಳ್ತಂಗಡಿ	806	634	1440	39014	7703	46717
3	ಮಂಗಳೂರು	3988	3801	7789	20020	6730	26750
4	ಪುತ್ತೂರು	1194	1103	2297	28837	3052	31889
5	ಸುಳ್ಯ	75	56	131	25420	670	26090
ಒಟ್ಟು		6665	6043	12708	141164	24991	166155

Source:- ASCR 2015-16 Directorate of Economics & Statistics.

29

#### 4.2 ವಿವಿಧ ಮೂಲಗಳಿಂದ ನೀರಾವರಿಯಾದ ನಿವ್ವಳ ಹಾಗೂ ಒಟ್ಟು ವಿಸ್ತೀರ್ಣ

#### Gross and Net area Irrigated under Different Sources

		ನೀರಾವರಿಯಾದ ನಿವ್ವಳ ವಿಸ್ತೀರ್ಣ 2015-16 / Net Area irrigated (Hectares)								
		ಕಾಲುವೆಗಳಿಂದ / Canals			ಕೆರೆಗಳಿಂದ / Tanks			ಬಾವಿಗಳಿಂದ / Wells		
ಕ್ರ. ಸಂ. S. No.	ತಾಲೂಕುಗಳು Taluks	ಉದ್ದ (ಕಿ.ಮಿ.) Length (Km.)	ಒಟ್ಟು ನೀರಾವರಿ ಯಾದ ವಿಸ್ತೀರ್ಣ Gross Area Irrigated	ನಿವ್ವಳ ನೀರಾವರಿ ವಿಸ್ತೀರ್ಣ Net area Irrigated	ಸಂಖ್ಯೆಗಳು Nos	ಒಟ್ಟು ನೀರಾವರಿ ಯಾದ ವಿಸ್ತೀರ್ಣ Gross Irrigated area	ನಿವ್ವಳ ನೀರಾವರಿ ವಿಸ್ತೀರ್ಣ Net area Irrigated	ಸಂಖ್ಯೆಗಳು Nos	ಒಟ್ಟು ನೀರಾವರಿ ಯಾದ ವಿಸ್ತೀರ್ಣ Gross Irrigated area	ನಿವ್ವಳ ನೀರಾವರಿ ವಿಸ್ತೀರ್ಣ Net area Irrigated
1	2	183	184	185	186	187	188	189	190	191
1	ಬಂಟ್ವಾಳ	-	-	-	-	-	-	8569	7988	7881
2	ಬೆಳ್ತಂಗಡಿ	-	-	-	-	-	-	6669	13694	13568
3	ಮಂಗಳೂರು	-	-	-	-	-	-	8919	5812	5542
4	ಪುತ್ತೂರು	-	-	-	-	-	-	9572	8166	8068
5	ಸುಳ್ಯ	-	-	-	-	-	-	7296	7098	6967
ಒಟ್ಟು		0	0	0	0	0	0	41025	42758	42026

Source:- ASCR 2015-16 Directorate of Economics & Statistics.

30

**4.2 ವಿವಿಧ ಮೂಲಗಳಿಂದ ನೀರಾವರಿಯಾದ ನಿವ್ವಳ ಹಾಗೂ ಒಟ್ಟು ವಿಸ್ತೀರ್ಣ  
Gross and Net area Irrigated under Different Sources**

ಕ್ರ. ಸಂ. S. No.	ತಾಲೂಕುಗಳು Talukuks	ನೀರಾವರಿಯಾದ ನಿವ್ವಳ ಪ್ರದೇಶ / Net Area irrigated under Different Sources (2015-16)									
		ಕೊಳವೆ ಬಾವಿಗಳು / Tube Wells			ಏತ ನೀರಾವರಿ / Lift Irrigation			ಇತರ ಮೂಲಗಳಿಂದ/Other sources		ಒಟ್ಟು / Total	
		ಸಂಖ್ಯೆಗಳು Nos	ಒಟ್ಟು ನೀರಾವರಿ ಯಾದ ವಿಸ್ತೀರ್ಣ Gross Area irrigated	ನಿವ್ವಳ ನೀರಾವರಿ ವಿಸ್ತೀರ್ಣ Net area irrigated	ಸಂಖ್ಯೆಗಳು Nos	ಒಟ್ಟು ನೀರಾವರಿ ಯಾದ ವಿಸ್ತೀರ್ಣ Gross irrigated area	ನಿವ್ವಳ ನೀರಾವರಿ ವಿಸ್ತೀರ್ಣ Net area irrigated	ಒಟ್ಟು ನೀರಾವರಿ ಯಾದ ವಿಸ್ತೀರ್ಣ Gross irrigated area	ನಿವ್ವಳ ನೀರಾವರಿ ವಿಸ್ತೀರ್ಣ Net area irrigated	ಒಟ್ಟು ನೀರಾವರಿ ಯಾದ ವಿಸ್ತೀರ್ಣ Gross irrigated area	ನಿವ್ವಳ ನೀರಾವರಿ ವಿಸ್ತೀರ್ಣ Net area irrigated
1	2	192	193	194	195	196	197	198	199	200	201
1	ಬಂಟ್ವಾಳ	5216	4752	4544	1	21	21	3996	3921	16757	16367
2	ಬೆಳ್ತಂಗಡಿ	2308	2378	2232	1	8	8	5688	5620	21768	21428
3	ಮಂಗಳೂರು	1309	647	592	2	32	32	4961	4611	11452	10777
4	ಪುತ್ತೂರು	5276	5694	5597	2	44	44	2388	2283	16292	15992
5	ಸುಳ್ಯ	1392	3788	3624	2	24	24	3830	3790	14740	14405
<b>ಒಟ್ಟು</b>		<b>15501</b>	<b>17259</b>	<b>16589</b>	<b>8</b>	<b>129</b>	<b>129</b>	<b>20863</b>	<b>20225</b>	<b>81009</b>	<b>78969</b>

Source:- ASCR 2015-16 Directorate of Economics & Statistics.

**4.3 ಪ್ರಮುಖ ಬೆಳೆಗಳ ವಿಸ್ತೀರ್ಣ / Area under Principal crops Year : 2015-16**

ಪ್ರಮುಖ ಬೆಳೆಗಳ ವಿಸ್ತೀರ್ಣ / Area under principal crops (in Hect.)									
ಕ್ರ. ಸಂ. S. No.	ತಾಲೂಕುಗಳು Talukuks	ಏಕದಳ ಧಾನ್ಯಗಳ ವಿಸ್ತೀರ್ಣ (ಹೆ) / Area under Cereals (Hect.)							
		ಭತ್ತ Paddy	ಜೋಳ Jowar	ಸಜ್ಜೆ Bajra	ಮ. ಜೋಳ Maize	ಗಾಗಿ Ragi	ಗೋಧಿ Wheat	ಒಟ್ಟು ಜನಸಂಖ್ಯೆ Other Cereals & Minor Millets	ಒಟ್ಟು ಜನಸಂಖ್ಯೆ Total Cereals and minor millets
1	2	202	203	204	205	206	207	208	209
1	ಬಂಟ್ವಾಳ	15153	-	-	-	-	-	-	15153
2	ಬೆಳ್ತಂಗಡಿ	13715	-	-	-	-	-	-	13715
3	ಮಂಗಳೂರು	14201	-	-	-	-	-	-	14201
4	ಪುತ್ತೂರು	4765	-	-	-	-	-	-	4765
5	ಸುಳ್ಯ	855	-	-	-	-	-	-	855
<b>ಒಟ್ಟು</b>		<b>48689</b>	<b>0</b>	<b>0</b>	<b>0</b>	<b>0</b>	<b>0</b>	<b>0</b>	<b>48689</b>

Source:- ASCR 2015-16 Directorate of Economics & Statistics.

**4.3 ಪ್ರಮುಖ ಬೆಳೆಗಳ ವಿಸ್ತೀರ್ಣ / Area under Principal Crops Year : 2015-16**

ಕ್ರ. ಸಂ. S. No.	ತಾಲೂಕುಗಳು Talukuks	ದ್ವಿದಳ ಧಾನ್ಯಗಳು / Pulses (Hect.)					
		ತೂಗರಿ Tur	ಹುರುಳಿ Horse Gram	ಉದ್ದು Black Gram	ಹಸರು Green Gram	ಅವರೆ Avare	ಅಲಸಂದಿ Cow Pea
1	2	210	211	212	213	214	215
1	ಬಂಟ್ವಾಳ	—	20	88	69	—	36
2	ಬೆಳ್ತಂಗಡಿ	—	75	585	205	—	175
3	ಮಂಗಳೂರು	—	50	1177	50	—	105
4	ಪುತ್ತೂರು	—	5	35	197	—	122
5	ಸುಳ್ಯ	—	40	64	61	—	105
ಒಟ್ಟು		<b>0</b>	<b>190</b>	<b>1949</b>	<b>582</b>	<b>0</b>	<b>543</b>

Source:- ASCR 2015-16 Directorate of Economics & Statistics.

33

**4.3 ಪ್ರಮುಖ ಬೆಳೆಗಳ ವಿಸ್ತೀರ್ಣ / Area under principal Crops Year 2015-16**

ಕ್ರ. ಸಂ. S. No.	ತಾಲೂಕುಗಳು Talukuks	ದ್ವಿದಳ ಧಾನ್ಯಗಳು (ಹೆ.) / Pulses (Hect.)				ಒಟ್ಟು ಹಣ್ಣುಗಳ ಬೆಳೆಯ ವಿಸ್ತೀರ್ಣ / Area under total Fruits *	ಒಟ್ಟು ತರಕಾರಿ ಬೆಳೆಗಳ ವಿಸ್ತೀರ್ಣ / Area under total Vegetables *
		ಕಡಲೆ / Bengal Gram	ಇತರೆ / Other Pulses	ಒಟ್ಟು ದ್ವಿದಳ ಧಾನ್ಯಗಳು Total Pulses including Tur & Bengal Gram	ಒಟ್ಟು ಆಹಾರ ಧಾನ್ಯಗಳು / Total Food Grains		
1	2	216	217	218	219	220	221
1	ಬಂಟ್ವಾಳ	—	—	213	15366	8152	464
2	ಬೆಳ್ತಂಗಡಿ	—	—	1040	14755	10846	471
3	ಮಂಗಳೂರು	—	—	1382	15583	4788	247
4	ಪುತ್ತೂರು	—	—	359	5124	9844	914
5	ಸುಳ್ಯ	—	—	270	1125	5604	56
ಒಟ್ಟು		<b>0</b>	<b>0</b>	<b>3264</b>	<b>51953</b>	<b>39234</b>	<b>2152</b>

Source:- ASCR 2015-16 Directorate of Economics & Statistics.

34

**4.4 ಪ್ರಮುಖ ತೋಟಗಾರಿಕಾ ಬೆಳೆಗಳ ವಿಸ್ತೀರ್ಣ / Area under important Horticultural Crops Year 2015-16**

<b>ತೋಟಗಾರಿಕಾ ಬೆಳೆಗಳು (ಹೆ.) / Horticulture Crops (H)</b>											
ಕ್ರ. ಸಂ. S. No.	ತಾಲೂಕುಗಳು Taluks	ಅಡಿಕೆ Arecanut	ಕರಿಮೆಣಸು Pepper	ಗೋಡಂಬಿ Cashew	ತೆಂಗು Coconut	ರಬ್ಬರ್ Rubber	ವಿಲಕ್ಕಿ Cardamum	ಕೊಕ್ಕೊ Cocoa	ಬಾಳೆ Banana	ಹಲಸು Jack Fruit	ಮಾವು Mango
1	2	222	223	224	225	226	227	228	229	230	231
1	ಬಂಟ್ವಾಳ	5706	504	6757	3317	527	—	265	661	299	363
2	ಬೆಳ್ತಂಗಡಿ	7495	1346	9432	6161	4143	106	307	930	139	193
3	ಮಂಗಳೂರು	1985	194	3687	3455	230	—	32	343	208	306
4	ಪುತ್ತೂರು	8978	444	8255	3403	2254	—	434	951	108	440
5	ಸುಳ್ಯ	11245	248	4980	2131	5308	—	200	485	40	90
<b>ಒಟ್ಟು</b>		<b>35409</b>	<b>2736</b>	<b>33111</b>	<b>18467</b>	<b>12462</b>	<b>106</b>	<b>1238</b>	<b>3370</b>	<b>794</b>	<b>1392</b>

Source:- ASCR 2015-16 Directorate of Economics & Statistics.

35

**4.5 ವಾಣಿಜ್ಯ ಬೆಳೆಗಳ ವಿಸ್ತೀರ್ಣ / Area under Commercial Crops Year : 2015-16**

		<b>ವಾಣಿಜ್ಯ ಬೆಳೆಗಳ ವಿಸ್ತೀರ್ಣ (ಹೆಕ್ಟೇರ್‌ಗಳಲ್ಲಿ) Area under Commercial Crops (In Hectares)</b>		
ಕ್ರ. ಸಂ. S. No.	ತಾಲೂಕುಗಳು Taluks	ಹತ್ತಿ Cotton	ಕಬ್ಬು Sugar Cane	ತಂಬಾಕು Tobacco
1	2	232	233	234
1	ಬಂಟ್ವಾಳ	—	—	—
2	ಬೆಳ್ತಂಗಡಿ	—	—	—
3	ಮಂಗಳೂರು	—	20	—
4	ಪುತ್ತೂರು	—	—	—
5	ಸುಳ್ಯ	—	—	—
<b>ಒಟ್ಟು</b>		<b>0</b>	<b>20</b>	<b>0</b>

Source:- ASCR 2015-16 Directorate of Economics & Statistics.

36

ಕ್ರ. ಸಂ. S. No.	ತಾಲೂಕುಗಳು Taluks	4.6 ಮುಖ್ಯ ಬೆಳೆಗಳ ಉತ್ಪಾದನೆ / Production of Important Crops Year : 2015-16 (in Tonnes)							
		ಏಕದಳ ಧಾನ್ಯಗಳ ಉತ್ಪಾದನೆ / Production of Cereals							
		ಅಕ್ಕಿ Rice	ಜೋಳ Jowar	ಸಜ್ಜೆ Bajra	ಮು. ಜೋಳ Maize	ರಾಗಿ Ragi	ಗೋಧಿ Wheat	ಒಟ್ಟು ಉಪತ್ಯಣ ಧಾನ್ಯಗಳು Total small minor Millets	ಒಟ್ಟು ಏಕದಳ ಮತ್ತು ಉಪತ್ಯಣ ಧಾನ್ಯಗಳು / Total Cereals & Minor Millets
1	2	235	236	237	238	239	240	241	242
1	ಬಂಟ್ವಾಳ	ತಾಲೂಕುವಾರು ಮಾಹಿತಿ ಲಭ್ಯವಿಲ್ಲ							
2	ಬೆಳ್ತಂಗಡಿ								
3	ಮಂಗಳೂರು								
4	ಪುತ್ತೂರು								
5	ಸುಳ್ಯ								
ಒಟ್ಟು		140827	0	0	27	0	0	0	140854

Source : FRE 2012-2013

37

ಕ್ರ. ಸಂ. S. No.	ತಾಲೂಕುಗಳು Taluks	4.6 ಮುಖ್ಯ ಬೆಳೆಗಳ ಉತ್ಪಾದನೆ / Production of Important Crops Year : 2015-16 (in Tonnes)									
		ದ್ವಿದಳ ಧಾನ್ಯಗಳ ಉತ್ಪಾದನೆ / Production of Pulses									
		ತೋಗರಿ Tur	ಹುರುಳಿ Horse Gram	ಉದ್ದು Black Gram	ಹಸರು Green Gram	ಅವರೆ Avare	ಅಲಸಂದಿ Cowpea	ಕಡಲೆ Bengal Gram	ಇತರ ದ್ವಿದಳ ಧಾನ್ಯಗಳು/ Total Food Grains	ಒಟ್ಟು ದ್ವಿದಳ ಧಾನ್ಯಗಳು Total Food Grains	ಒಟ್ಟು ಆಹಾರ ಧಾನ್ಯಗಳು / Total Food Grains
1	2	243	244	245	246	247	248	249	250	251	252
1	ಬಂಟ್ವಾಳ	ತಾಲೂಕುವಾರು ಮಾಹಿತಿ ಲಭ್ಯವಿಲ್ಲ									
2	ಬೆಳ್ತಂಗಡಿ										
3	ಮಂಗಳೂರು										
4	ಪುತ್ತೂರು										
5	ಸುಳ್ಯ										
ಒಟ್ಟು		0	49	1052	156	0	182	0	0	1439	142293

Source : FRE 2012-2013

38

**4.7 ಪ್ರಮುಖ ಎಣ್ಣೆಕಾಳುಗಳ ಉತ್ಪಾದನೆ / Production of Important Oil Seeds Year 2015-16**

(in Tonnes)

ಕ್ರ. ಸಂ. S. No.	ತಾಲೂಕುಗಳು Taluks	ಎಣ್ಣೆಕಾಳುಗಳ ಉತ್ಪಾದನೆ / Production of Oil Seeds (In Tonnes)								
		ಶೇಂಗಾ Ground Nut	ಸೂರ್ಯಕಾಂತಿ Sun Flower	ಕುಸುಮೆ Safflower	ಹರಳು Castor	ಎಳ್ಳು Sesamum	ಅಗಸೆ Linsed	ಸೋಯಾ ಅವರೆ Soyabean	ಹುಚ್ಚೆಳು Niger Seed	ಒಟ್ಟು ಎಣ್ಣೆ ಕಾಳುಗಳು Total Oil Seeds
1	2	253	254	255	256	257	258	259	260	261
1	ಬಂಟ್ವಾಳ	ತಾಲೂಕುವಾರು ಮಾಹಿತಿ ಲಭ್ಯವಿಲ್ಲ								
2	ಬೆಳ್ತಂಗಡಿ									
3	ಮಂಗಳೂರು									
4	ಪುತ್ತೂರು									
5	ಸುಳ್ಯ									
ಒಟ್ಟು		0	0	0	0	164	0	0	0	164

Source : FRE 2012-2013

39

**4.8 ವಾಣಿಜ್ಯ ಬೆಳೆಗಳ ಉತ್ಪಾದನೆ 2015-16**

**Production of Commercial Crops : (in Tonnes) Year : 2015-16**

ಕ್ರ. ಸಂ. S. No.	ತಾಲೂಕುಗಳು Taluks	ಹತ್ತಿ Cotton *	ಕಬ್ಬು Sugarcane (H)	ತಂಬಾಕು Tobacco
1	2	262	263	264
1	ಬಂಟ್ವಾಳ	ತಾಲೂಕುವಾರು ಮಾಹಿತಿ ಲಭ್ಯವಿಲ್ಲ		
2	ಬೆಳ್ತಂಗಡಿ			
3	ಮಂಗಳೂರು			
4	ಪುತ್ತೂರು			
5	ಸುಳ್ಯ			
ಒಟ್ಟು		0	2090	0

Source : FRE 2012-2013

40

4.9 ತೋಟದ ಬೆಳೆಗಳ ಉತ್ಪಾದನೆ 2015-16

Production of Plantation Crops : (In Tonnes)

ಕ್ರ. ಸಂ. S. No.	ತಾಲೂಕುಗಳು Taluks	ತೆಂಗು Coconut (Thou- sand nuts)	ಅಡಿಕೆ Areca nut (Processed)	ಏಲಕ್ಕಿ Cardamum	ಮೆಣಸು Pepper	ಗೋಡಂಬಿ Cashewnut (Processed)	ಕೋಕೊ Cocoa in M. Tonnes
1	2	265	266	267	268	269	270
1	ಬಂಟ್ವಾಳ	36322	8559.5	0	86.35	6762	135.5
2	ಬೆಳ್ತಂಗಡಿ	58300	10773	8	280	11306	165
3	ಮಂಗಳೂರು	41330	2444.8	0	36.15	4608.95	16.98
4	ಪುತ್ತೂರು	37368	11908.25	0	77.29	8250	203.55
5	ಸುಳ್ಯ	23353	18350	0	47.75	7375	83.5
ಒಟ್ಟು		196673	52035.55	8	527.54	38301.95	604.53

ಮಾಹಿತಿ : ಉಪ ನಿರ್ದೇಶಕರು, ತೋಟಗಾರಿಕಾ ಇಲಾಖೆ

41

4.10 ಮುಖ್ಯ ತೋಟಗಾರಿಕಾ ಬೆಳೆಗಳ ಉತ್ಪಾದನೆ (ಹಣ್ಣುಗಳು) (ಮೆ. ಟನ್ನುಗಳಲ್ಲಿ)

Production of Important Horticulture Crops (Fruits Crops) (M.Tonnes) Year : 2015-16

ಕ್ರ. ಸಂ. S. No.	ತಾಲೂಕುಗಳು Taluks	ಬಾಳೆ Banana	ಮಾವು Mango	ನಿಂಬೆ Lemon	ಪೈನಾಪಲ್ Pineapple	ಸೀಬೆ Guava	ದ್ರಾಕ್ಷಿ Grapes	ಸಪೋಟಾ Sapota	ಹಲಸು Jack fruit	ಪಪ್ಪಾಯಿ Papaya
1	2	271	272	273	274	275	276	277	278	279
1	ಬಂಟ್ವಾಳ	13467	3789	-	3565	364	-	220	11941	2492
2	ಬೆಳ್ತಂಗಡಿ	19208	2208	35	3146	101	-	425	5552	0
3	ಮಂಗಳೂರು	4164	3538.1	-	10932.75	102	-	258.8	8420.8	1122
4	ಪುತ್ತೂರು	18900	4492.4	30	1385	202	-	203	4309.5	677
5	ಸುಳ್ಯ	9026	810	-	448	-	-	-	1780	0
ಒಟ್ಟು		64765.0	14837.5	65.0	19476.8	769.0	0	1107	32003.3	4291.0

ಮಾಹಿತಿ : ಉಪ ನಿರ್ದೇಶಕರು, ತೋಟಗಾರಿಕಾ ಇಲಾಖೆ

42



4.11 ಮುಖ್ಯ ತರಕಾರಿ ಬೆಳೆಗಳ ಉತ್ಪಾದನೆ (ಟನ್ನುಗಳಲ್ಲಿ)

Production of Important Vegetable Crops (in Tonnes) Year : 2015-16

ಕ್ರ. ಸಂ. S. No.	ತಾಲೂಕುಗಳು Talukuks	ಆಲೂಗಡ್ಡೆ Potato	ಟೊಮೆಟೊ Tomato	ಬದನೆ Brinjal	ಹುರುಳಿ ಕಾಯಿ Beans	ಗೋರಿ ಕಾಯಿ Cluster Beans	ಈರುಳ್ಳಿ Onion	ಹಸಿರು ಮೆಣಸಿನ ಕಾಯಿ Green Chillies	ಒಟ್ಟು ಸೊಪ್ಪಿನ ತರಕಾರಿಗಳು Total Leafy Vegetables	ಒಟ್ಟು ಕುಂಬಳ ಜಾತಿ ತರಕಾರಿಗಳು Total Gourd variety Vegetables
1	2	280	281	282	283	284	285	286	287	288
1	ಬಂಟ್ವಾಳ	-	-	193	-	-	-	64.6	2275	600
2	ಬೆಳ್ತಂಗಡಿ	-	-	153	-	-	-	120	861	2555
3	ಮಂಗಳೂರು	-	-	154	-	-	-	354	930.29	898
4	ಪುತ್ತೂರು	-	-	366	-	-	-	168	770	2738
5	ಸುಳ್ಯ	-	-	0	-	-	-	24	144	321
ಒಟ್ಟು		0.0	0.0	866.0	0.0	0.0	0.0	730.6	4980.3	7011.0

ಮಾಹಿತಿ : ಉಪ ನಿರ್ದೇಶಕರು, ತೋಟಗಾರಿಕಾ ಇಲಾಖೆ

43

4.12 ಪ್ರಮುಖ ಬೆಳೆಗಳ ಇಳುವರಿ - Yield of Important Crops (Year 2015-16)

ಏಕದಳ ಧಾನ್ಯಗಳು (ಕೆ.ಜಿ./ಹೆಕ್ಟೇರ್) / Yield of Cereals (K.G./Hect.)

ಕ್ರ. ಸಂ. S. No.	ತಾಲೂಕುಗಳು Talukuks	ಏಕದಳ ಧಾನ್ಯಗಳು (ಕೆ.ಜಿ./ಹೆಕ್ಟೇರ್) / Yield of Cereals (K.G./Hect.)							
		ಅಕ್ಕಿ Rice	ಜೋಳ Jowar	ಸಜ್ಜೆ Bajra	ಮು.ಜೋಳ Maize	ರಾಗಿ Ragi	ಗೋಧಿ Wheat	ಒಟ್ಟು ಉಪತ್ಯಾಣ ಧಾನ್ಯಗಳು Total Small Millets	ಒಟ್ಟು ಏಕದಳ ಮತ್ತು ಉಪತ್ಯಾಣ ಧಾನ್ಯಗಳು Total Cereals & Millets
1	2	289	290	291	292	293	294	295	296
1	ಬಂಟ್ವಾಳ	ತಾಲೂಕುವಾರು ಮಾಹಿತಿ ಲಭ್ಯವಿಲ್ಲ							
2	ಬೆಳ್ತಂಗಡಿ								
3	ಮಂಗಳೂರು								
4	ಪುತ್ತೂರು								
5	ಸುಳ್ಯ								
ಒಟ್ಟು		2735	0	0	0	0	0	0	4913

ಮಾಹಿತಿ : FRE 2012-2013

44

**4.12 ಪ್ರಮುಖ ಬೆಳೆಗಳ ಇಳುವರಿ / Yield of Important Crops (Year 2015-16)**

ಕ್ರ. ಸಂ. S. No.	ತಾಲೂಕುಗಳು Taluks	ದ್ವಿದಳ ಧಾನ್ಯಗಳ ಇಳುವರಿ(ಕೆ.ಜಿ/ಹೆಕ್ಟೇರ್) / Yield of Pulses (K.G./Hect.)									
		ತೋಗರಿ Tur	ಹುರುಳಿ Horse Gram	ಉದ್ದು Black Gram	ಹೆಸರು Green Gram	ಅವರೆ Avare	ಅಲಸಂಡೆ Cowpea	ಕಡಲೆ Bengal Gram	ಇತರ / Other Pulses	ಒಟ್ಟು ದ್ವಿದಳ ಧಾನ್ಯಗಳು Total Pulses	ಒಟ್ಟು ಆಹಾರ ಧಾನ್ಯಗಳು / Total Food Grains
1	2	297	298	299	300	301	302	303	304	305	306
1	ಬಂಟ್ವಾಳ	ತಾಲೂಕುವಾರು ಮಾಹಿತಿ ಲಭ್ಯವಿಲ್ಲ									
2	ಬೆಳ್ತಂಗಡಿ										
3	ಮಂಗಳೂರು										
4	ಪುತ್ತೂರು										
5	ಸುಳ್ಯ										
ಒಟ್ಟು		0	372	611	250	-	325	-	-	473	2609

ಮಾಹಿತಿ : FRE 2012-2013

45

**4.13 ಪ್ರಮುಖ ಎಣ್ಣೆ ಬೀಜಗಳ ಇಳುವರಿ / Yield of Important Oil Seeds - 2015-16**

ಕ್ರ. ಸಂ. S. No.	ತಾಲೂಕುಗಳು Taluks	ಎಣ್ಣೆ ಬೀಜಗಳ ಇಳುವರಿ (ಕೆ.ಜಿ/ಹೆಕ್ಟೇರ್) / Yield of Oil Seeds (K.G./Hectare)								
		ಶೇಂಗಾ Ground Nut	ಸೂರ್ಯಕಾಂತಿ Sun Flower	ಕುಸುಮೆ Safflower	ಹರಳು Castor	ಸೋಯಾ ಅವರೆ Soyabean	ಅಗಸೆ Linsed	ಎಳ್ಳು Sesamum	ಹುಚ್ಚೆಳು Niger Seed	ಒಟ್ಟು ಎಣ್ಣೆ ಕಾಳುಗಳು Total Oil Seeds
1	2	307	308	309	310	311	312	313	314	315
1	ಬಂಟ್ವಾಳ	ತಾಲೂಕುವಾರು ಮಾಹಿತಿ ಲಭ್ಯವಿಲ್ಲ								
2	ಬೆಳ್ತಂಗಡಿ									
3	ಮಂಗಳೂರು									
4	ಪುತ್ತೂರು									
5	ಸುಳ್ಯ									
ಒಟ್ಟು		0	0	0	0	0	0	339	0	340

ಮಾಹಿತಿ : FRE 2012-2013

46

**4.14 ವಾಣಿಜ್ಯ ಬೆಳೆಗಳ ಇಳುವರಿ / Yield of Commercial Crops : (in Kgs/Hect.) Year 2015-16**

ಕ್ರ. ಸಂ. S. No.	ತಾಲೂಕುಗಳು Taluks	ಹತ್ತಿ Cotton (in Bales)	ಕಬ್ಬು Sugarcane (H) (in Tonnes per Hectare)	ತಂಬಾಕು Tobacco
1	2	316	317	318
1	ಬಂಟ್ವಾಳ	ತಾಲೂಕುವಾರು ಮಾಹಿತಿ ಲಭ್ಯವಿಲ್ಲ		
2	ಬೆಳ್ತಂಗಡಿ			
3	ಮಂಗಳೂರು			
4	ಪುತ್ತೂರು			
5	ಸುಳ್ಯ			
ಒಟ್ಟು		0	88	0

ಮಾಹಿತಿ : FRE 2012-2013

47

**4.15 ತೋಟದ ಬೆಳೆಗಳ ಇಳುವರಿ /**

**Yield of Plantation Crops (In Tonnes/Hect) Year 2015-16**

ಕ್ರ. ಸಂ. S. No.	ತಾಲೂಕುಗಳು Taluks	ಅಡಿಕೆ Arecanut (Processed)	ಏಲಕ್ಕಿ Cardamom	ಕರಿಮೆಣಸು Pepper	ಗೋಡಂಬಿ Cashewnut (Processed)	ಕೋಕೊ Cocoa in (M. Tonnes/Hect)
1	2	319	320	321	322	323
1	ಬಂಟ್ವಾಳ	1.5	0	0.19	1	0.51
2	ಬೆಳ್ತಂಗಡಿ	1.45	0.07	0.21	1.2	0.57
3	ಮಂಗಳೂರು	1.3	0	0.22	1.25	0.53
4	ಪುತ್ತೂರು	1.33	0	0.19	1	0.48
5	ಸುಳ್ಯ	1.63	0	0.25	1.5	0.5
ಒಟ್ಟು		7.21	0.07	1.06	5.95	2.59

ಮಾಹಿತಿ : ಉಪನಿರ್ದೇಶಕರು, ತೋಟಗಾರಿಕಾ ಇಲಾಖೆ

48

4.16. ರಾಸಾಯನಿಕ ಗೊಬ್ಬರಗಳ ವಿತರಣೆ (ಟನ್ನುಗಳಲ್ಲಿ)

Distribution of chemical fertilizers (In Tonnes) Year 2015-16

ಕ್ರ. ಸಂ S. No	ತಾಲೂಕುಗಳು Taluks	ಸಾರಜನಕ Nitrogen	ರಂಜಕ Phosphorus	ಪೊಟ್ಯಾಷ್ Potash	ಒಟ್ಟು Total
1	2	324	325	326	327
1	ಬಂಟ್ವಾಳ	2132	1013	1162	4307
2	ಬೆಳ್ತಂಗಡಿ	1685	982	1073	3740
3	ಮಂಗಳೂರು	2056	1064	1432	4552
4	ಪುತ್ತೂರು	1216	845	1104	3165
5	ಸುಳ್ಯ	985	640	849	2474
	ಒಟ್ಟು	8074	4544	5620	18238

ಮಾಹಿತಿ : ಜಂಟಿ ಕೃಷಿ ನಿರ್ದೇಶಕರು, ದ.ಕ., ಮಂಗಳೂರು

49

4.17 ಬಿತ್ತನೆ ಬೀಜಗಳ ವಿತರಣೆ / Sowing Seeds Distribution

ಕ್ರ. ಸಂ. S. No.	ತಾಲೂಕುಗಳು Taluks	2015-16ನೇ ಸಾಲಿನಲ್ಲಿ ವಿತರಿಸಿದ ಬಿತ್ತನೆ ಬೀಜಗಳು (ಕ್ಷಿಂಟಾಲ್ಗಳಲ್ಲಿ) / Sowing Seeds distribution during 2015-16 (In Qtls.)							
		ಭತ್ತ Paddy	ಗೋಧಿ Wheat	ಜೋಳ Jowar	ರಾಗಿ Ragi	ಮೆಕ್ಕೆ ಜೋಳ Maize	ಸಜ್ಜೆ Bajra	ಕಡಲೆ Bengal Gram	ಇತರೆ Others
1	2	328	329	330	331	332	333	334	335
1	ಬಂಟ್ವಾಳ	218.5	0	0	0	0	0	0	0
2	ಬೆಳ್ತಂಗಡಿ	131.5	0	0	0	0	0	0	0
3	ಮಂಗಳೂರು	380	0	0	0	0	0	0	0
4	ಪುತ್ತೂರು	82.5	0	0	0	0	0	0	0
5	ಸುಳ್ಯ	77	0	0	0	0	0	0	0
	ಒಟ್ಟು	889.5	0	0	0	0	0	0	0

ಮಾಹಿತಿ : ಜಂಟಿ ಕೃಷಿ ನಿರ್ದೇಶಕರು, ದ.ಕ., ಮಂಗಳೂರು

50

**4.17 ಬಿತ್ತನೆ ಬೀಜಗಳ ವಿತರಣೆ / Sowing Seeds Distribution**

2015-16ನೇ ಸಾಲಿನಲ್ಲಿ ವಿತರಿಸಿದ ಬಿತ್ತನೆ ಬೀಜಗಳು (ಕ್ವಿಂಟಾಲ್‌ಗಳಲ್ಲಿ) Sowing Seeds distributed during 2015-16 (in Qtls.)									
ಕ್ರ. ಸಂ. S. No.	ತಾಲೂಕುಗಳು Taluks	ತೂಗರಿ Tur	ಉದ್ದು Black Gram	ಹಸರು Green Gram	ಅಲಸಂದಿ Cowpea	ಶೇಂಗಾ Ground Nut	ಸೂರ್ಯಕಾಂತಿ Sun Flower	ಸೋಯಾ ಅವರೆ Soya Bean	ಒಟ್ಟು ಪ್ರಮಾಣ Total Quantity
1 No.	2	336	337	338	339	340	341	342	343
1	ಬಂಟ್ವಾಳ	0	0	0	0	0	0	0	218.5
2	ಬೆಳ್ತಂಗಡಿ	0	0	0	0	0	0	0	131.5
3	ಮಂಗಳೂರು	0	0	0	0	0	0	0	380
4	ಪುತ್ತೂರು	0	0	0	0	0	0	0	82.5
5	ಸುಳ್ಯ	0	0	0	0	0	0	0	77
	<b>ಒಟ್ಟು</b>	<b>0</b>	<b>0</b>	<b>0</b>	<b>0</b>	<b>0</b>	<b>0</b>	<b>0</b>	<b>889.5</b>

ಮಾಹಿತಿ : ಜಂಟಿ ಕೃಷಿ ನಿರ್ದೇಶಕರು, ದ.ಕ., ಮಂಗಳೂರು.

51

**4.18 ರೇಷ್ಮೆ / Sericulture Year : 2015-16 (in Nos.)**

ಕ್ರ. ಸಂ. S. No.	ತಾಲೂಕುಗಳು Taluks	ಹಿಪ್ಪು ನೇರಳೆ ಬೆಳೆ ವಿಸ್ತೀರ್ಣ Area under Mulberry (Heets)	ರೇಷ್ಮೆ ಗೂಡು ಉತ್ಪಾದನೆ (ಟನ್‌ಗಳಲ್ಲಿ) Cocoon production (in Tonnes)	ರೇಷ್ಮೆ ಕೃಷಿ ಕೈಗೊಂಡಿರುವ ಗ್ರಾಮದ ಸಂಖ್ಯೆ No. of villages engaged in Mulberry	ಕಸುಬು ಕೈಗೊಂಡ ರೈತರ ಸಂಖ್ಯೆ No. of farmers engaged in occupation				ಉತ್ಪಾದಿಸಿದ ರೇಷ್ಮೆಯ ಮೌಲ್ಯ (ಲಕ್ಷ ರೂ.ಗಳಲ್ಲಿ) Value of Silk produced (Rs. in lakhs)	ರೇಷ್ಮೆ ಗೂಡಿನ ಮಾರುಕಟ್ಟೆಗಳು Cocoon Markets
					ಪರಿಶಿಷ್ಟ ಜಾತಿ SC	ಪರಿಶಿಷ್ಟ ಪಂಗಡ ST	ಇತರೆ Others	ಒಟ್ಟು Total		
1	2	344	345	346	347	348	349	350	351	352
1	ಬಂಟ್ವಾಳ	6.30	0.337	12	3	3	11	17	1.02	1
2	ಬೆಳ್ತಂಗಡಿ	6.80	0.712	6	1	1	8	10	2.16	-
3	ಮಂಗಳೂರು	2.20	0.311	5	1	1	4	6	0.94	-
4	ಪುತ್ತೂರು	4.32	0.113	10	3	-	8	11	0.34	-
5	ಸುಳ್ಯ	3.98	0.07	3	-	-	6	6	0.21	-
	<b>ಒಟ್ಟು</b>	<b>23.60</b>	<b>1.543</b>	<b>36</b>	<b>8</b>	<b>5</b>	<b>37</b>	<b>50</b>	<b>4.67</b>	<b>1</b>

ಮಾಹಿತಿ : ಉಪ ನಿರ್ದೇಶಕರು, ರೇಷ್ಮೆ ಇಲಾಖೆ, ದ.ಕ., ಮಂಗಳೂರು

52

**4.18 ರೇಷ್ಮೆ / Sericulture Year : 2015-16 (in Nos.)**

ಕ್ರ. ಸಂ. S. No.	ತಾಲೂಕುಗಳು Talukus	ಕೆಟಲಿಟಿಕ್ ಯೋಜನೆಯಡಿ ಸಹಾಯ ಪಡೆದ ರೈತರ ಸಂಖ್ಯೆ				ವರದಾನ ಯೋಜನೆಯಡಿ ಸಹಾಯ ಪಡೆದ ರೈತರ ಸಂಖ್ಯೆ				ವಿಶೇಷ ಘಟಕ ಮತ್ತು ಗಿರಿಜನ ಉಪಯೋಜನೆಯಡಿಯಲ್ಲಿನ ಫಲಾನುಭವಿಗಳ ಸಂಖ್ಯೆ Beneficiaries under Special component and Tribal Sub Plan	
		ಪರಿಶಿಷ್ಟ ಜಾತಿ SC	ಪರಿಶಿಷ್ಟ ಪಂಗಡ ST	ಇತರೆ Others	ಒಟ್ಟು Total	ಪರಿಶಿಷ್ಟ ಜಾತಿ SC	ಪರಿಶಿಷ್ಟ ಪಂಗಡ ST	ಇತರೆ Others	ಒಟ್ಟು Total	SCP	TSP
1	2	353	354	355	356	357	358	359	360	361	362
1	ಬಂಟ್ವಾಳ	-	-	-	-	-	-	-	-	2	2
2	ಬೆಳ್ತಂಗಡಿ	-	-	-	-	-	-	-	-	-	-
3	ಮಂಗಳೂರು	-	-	-	-	-	-	-	-	-	-
4	ಪುತ್ತೂರು	-	-	-	-	-	-	-	-	-	-
5	ಸುಳ್ಯ	-	-	-	-	-	-	-	-	-	-
	<b>ಒಟ್ಟು</b>	<b>0</b>	<b>0</b>	<b>0</b>	<b>0</b>	<b>0</b>	<b>0</b>	<b>0</b>	<b>0</b>	<b>2</b>	<b>2</b>

ಮಾಹಿತಿ : ಉಪ ನಿರ್ದೇಶಕರು, ರೇಷ್ಮೆ ಇಲಾಖೆ, ದ.ಕ. ಮಂಗಳೂರು

53

**5. ಪಶುಪಾಲನೆ / Animal Husbandry**

**5.1 ಜಾನುವಾರು / ಗಣತಿ / 2012 / Livestock Census / 2012 (In Nos.)**

ಕ್ರ. ಸಂ. S. No.	ತಾಲೂಕುಗಳು Talukus	ದನಕರುಗಳು/Cattle				ಎಮ್ಮೆಗಳು Buffaloes	ಕುರಿಗಳು/Sheep			
		ಸ್ಥಳೀಯ Indegenous	ವಿದೇಶಿ ತಳಿ Exotic	ಮಿಶ್ರ ತಳಿ Cross Breed	ಒಟ್ಟು Total		ಸ್ಥಳೀಯ Indegenous	ವಿದೇಶಿ ತಳಿ Exotic	ಮಿಶ್ರ ತಳಿ Cross Breed	ಒಟ್ಟು Total
1	2	363	364	365	366	367	368	369	370	371
1	ಬಂಟ್ವಾಳ	14930	-	33889	48819	718	0	-	4	4
2	ಬೆಳ್ತಂಗಡಿ	34536	-	31176	65712	1087	6	-	-	6
3	ಮಂಗಳೂರು	21631	-	27052	48683	1179	221	-	19	240
4	ಪುತ್ತೂರು	24043	-	35206	59249	488	8	-	-	8
5	ಸುಳ್ಯ	18607	-	12645	31252	228	7	-	-	7
	<b>ಒಟ್ಟು</b>	<b>113747</b>	<b>0</b>	<b>139968</b>	<b>253715</b>	<b>3700</b>	<b>242</b>	<b>0</b>	<b>23</b>	<b>265</b>

ಮಾಹಿತಿ : ಉಪ ನಿರ್ದೇಶಕರು, ಪಶುಪಾಲನಾ ಮತ್ತು ಪಶು ವೈದ್ಯಕೀಯ ಇಲಾಖೆ

54

5.1 ಜಾನುವಾರು ಗಣತಿ 2012

Livestock Census 2012

ಕ್ರ. ಸಂ. S. No.	ತಾಲೂಕುಗಳು Taluks	ಮೇಕೆಗಳು Goats	ಹಂದಿಗಳು / Pigs			ಒಟ್ಟು Total
			ಸ್ಥಳೀಯ Indigenous	ವಿದೇಶಿ ತಳಿ Exotic	ಮಿಶ್ರ ತಳಿ Cross Breed	
1	2	372	373	374	375	376
1	ಬಂಟ್ವಾಳ	6201	276	1220	1200	1496
2	ಬೆಳ್ತಂಗಡಿ	2500	174	612	554	786
3	ಮಂಗಳೂರು	6488	592	2156	2135	2748
4	ಪುತ್ತೂರು	6710	291	534	498	825
5	ಸುಳ್ಯ	2729	160	448	406	608
ಒಟ್ಟು		24628	1493	4970	4793	6463

ಮಾಹಿತಿ : ಉಪ ನಿರ್ದೇಶಕರು, ಪಶುಪಾಲನಾ ಮತ್ತು ಪಶುವೈದ್ಯಕೀಯ ಇಲಾಖೆ

55

5.1 ಜಾನುವಾರು ಗಣತಿ 2012

Livestock Census 2012

ಕ್ರ. ಸಂ. S. No.	ತಾಲೂಕುಗಳು Taluks	ಮೊಲಗಳು Rabbits	ನಾಯಿಗಳು Dogs	ಇತರೆ Others	ಒಟ್ಟು ಜಾನುವಾರುಗಳು Total Livestock	ಕೋಳಿಗಳು Poultry
1	2	377	378	379	380	381
1	ಬಂಟ್ವಾಳ	227	27930	5	85400	611667
2	ಬೆಳ್ತಂಗಡಿ	204	31151	7	101453	213676
3	ಮಂಗಳೂರು	450	43021	3	102812	259263
4	ಪುತ್ತೂರು	164	27264	2	94710	548283
5	ಸುಳ್ಯ	121	17144	3	52092	89019
ಒಟ್ಟು		1166	146510	20	436467	1721908

ಮಾಹಿತಿ : ಉಪನಿರ್ದೇಶಕರು, ಪಶುಪಾಲನಾ ಮತ್ತು ಪಶುವೈದ್ಯಕೀಯ ಇಲಾಖೆ

56

**5.2 ಪಶುವೈದ್ಯ ಆಸ್ಪತ್ರೆಗಳು / Veterinary Hospitals as on 31-3-2016 (in Nos.)**

ಕ್ರ. ಸಂ. S.No.	ತಾಲೂಕುಗಳು Taluks	ಪಶುವೈದ್ಯ ಸಂಸ್ಥೆಗಳು / Veterinary Institutions						
		ಪಶು ಆಸ್ಪತ್ರೆಗಳು Veterinary Hospitals	ಚಿಕಿತ್ಸಾಲಯಗಳು Dispensaries	ಪ್ರಾಥಮಿಕ ಪಶುವೈದ್ಯ ಕೇಂದ್ರಗಳು Primary Veterinary Centres	ಸಂಚಾರಿ ಚಿಕಿತ್ಸಾಲಯಗಳು Mobile Dispensaries	ಕೃತಕ ಗರ್ಭಧಾರಣಾ ಕೇಂದ್ರಗಳು Artificial Insemination Centres	ಇತರೆ Others	ಒಟ್ಟು Total
1	2	382	383	384	385	386	387	388
1	ಬಂಟ್ವಾಳ	4	9	9	1	—	—	23
2	ಬೆಳ್ತಂಗಡಿ	3	8	9	1	—	—	21
3	ಮಂಗಳೂರು	7	11	17	1	6	2	44
4	ಪುತ್ತೂರು	4	3	10	1	—	—	18
5	ಸುಳ್ಯ	3	3	7	1	—	—	14
	<b>ಒಟ್ಟು</b>	<b>21</b>	<b>34</b>	<b>52</b>	<b>5</b>	<b>6</b>	<b>2</b>	<b>120</b>

ಮಾಹಿತಿ : ಉಪ ನಿರ್ದೇಶಕರು, ಪಶುಪಾಲನಾ ಮತ್ತು ಪಶುವೈದ್ಯಕೀಯ ಇಲಾಖೆ



5.3 ಕೃತಕ ಗರ್ಭಧಾರಣೆ ಹಾಗೂ ಇತರೆ ಹೈನುಗಾರಿಕೆ ಉತ್ಪಾದನೆ

Artificial Insemination and Dairy Production, Year : 2015-16

ಕ್ರ. ಸಂ. S. No.	ತಾಲೂಕುಗಳು Taluks	ಕೃತಕ ಗರ್ಭಧಾರಣೆ Artificial Insemination (Numbers)	ಚಿಕಿತ್ಸೆ ನೀಡಲಾದ ಪ್ರಾಣಿಗಳು No.of animals Treated	ಹಾಲು ಉತ್ಪಾದನೆ (ಸಾವಿರ ಟನ್) Production of Milk (InThousand Tonnes)	ಮೊಟ್ಟೆ ಉತ್ಪಾದನೆ (ಲಕ್ಷ ಸಂಖ್ಯೆ) Production of Eggs (in Lakhs nos.)	ಮಾಂಸ ಉತ್ಪಾದನೆ (ಟನ್‌ಗಳಲ್ಲಿ) Meat Production (Tonnes)
1	2	389	390	391	392	393
1	ಬಂಟ್ವಾಳ	13578	54618	15066.8	ತಾಲ್ಲೂಕುವಾರು ಮಾಹಿತಿ ಇರುವುದಿಲ್ಲ	
2	ಬೆಳ್ತಂಗಡಿ	11052	29515	20934.2		
3	ಮಂಗಳೂರು	19166	91973	12533.73		
4	ಪುತ್ತೂರು	10633	45383	13890		
5	ಸುಳ್ಯ	7760	60220	6134.19		
ಒಟ್ಟು		<b>62189</b>	<b>281709</b>	<b>68558.92</b>	<b>558</b>	<b>1360.32</b>

ಮಾಹಿತಿ : ಉಪ ನಿರ್ದೇಶಕರು, ಪಶುಪಾಲನಾ ಮತ್ತು ಪಶುವೈದ್ಯಕೀಯ ಇಲಾಖೆ

58

5.4 ಮೀನುಗಾರಿಕೆ / Fisheries Year : 2015-16

ಕ್ರ. ಸಂ. S. No.	ತಾಲೂಕುಗಳು Taluks	ಹಿಡಿದ ಮೀನುಗಳು (ಟನ್ನುಗಳಲ್ಲಿ) Fish Catch in Tonnes	ಮಂಜುಗಡ್ಡೆ ಕಾರ್ಖಾನೆಗಳು Ice Plants		ಶೀಠಲೀಕರಣ ಕೇಂದ್ರಗಳು Cold Storages		ಕೆರೆಗಳ ಸಂಖ್ಯೆ (ಮೀನುಗಾರಿಕೆಗೆ ಸಂಬಂಧಿಸಿದಂತೆ) Total tanks (for fisheries)	
			ಸಂಖ್ಯೆ No.	ಸಾಮರ್ಥ್ಯ Capacity (M.Tonnes / Day)	ಸಂಖ್ಯೆ No.	ಸಾಮರ್ಥ್ಯ Capacity (M. Tonnes)	ಪಂ. ರಾಜ್ ಸಂಸ್ಥೆಗೆ ಸೇರಿದೆ Panchayat Raj	ಸಣ್ಣ ನೀರಾವರಿಗೆ ಸೇರಿದೆ Minor Irrigation
1	2	394	395	396	397	398	399	400
1	ಬಂಟ್ವಾಳ	121.16	0	-	-	-	33	1
2	ಬೆಳ್ತಂಗಡಿ	154.94	0	-	-	-	42	-
3	ಮಂಗಳೂರು	151458	63	1727	11	387	80	1
4	ಪುತ್ತೂರು	102.4	0	-	-	-	46	-
5	ಸುಳ್ಯ	173.8	0	-	-	-	6	-
ಒಟ್ಟು		<b>152010.3</b>	<b>63</b>	<b>1727</b>	<b>11</b>	<b>387</b>	<b>207</b>	<b>2</b>

ಮಾಹಿತಿ : ಉಪ ನಿರ್ದೇಶಕರು, ಮೀನುಗಾರಿಕಾ ಇಲಾಖೆ

59

**5.4 ಮೀನುಗಾರಿಕೆ / Fisheries Year : 2015-16**

ಕ್ರ. ಸಂ. S. No.	ತಾಲೂಕುಗಳು Taluks	ಮೀನುಗಾರಿಕೆಯಲ್ಲಿ ತೊಡಗಿರುವ ಕುಟುಂಬಗಳ ಸಂಖ್ಯೆ Families involved in Fisheries		ಮತ್ಸ್ಯಾಶ್ರಯ ಯೋಜನೆ ಫಲಾನುಭವಿಗಳ ಸಂಖ್ಯೆ No. of Beneficiaries under Mathyashraya scheme	ಮೀನು ಮರಿ ಬಿತ್ತನೆ ಸಂಖ್ಯೆ (ಲಕ್ಷಗಳಲ್ಲಿ) Fish lets (in Lakhs)	ಮೀನು ಮಾರುಕಟ್ಟೆಗಳ ಸಂಖ್ಯೆ Fish Markets (No)
		ಪೂರ್ಣಕಾಲಿಕ Full Time	ಅರೆಕಾಲಿಕ Part Time			
1	2	401	402	403	404	405
1	ಬಂಟ್ವಾಳ	41	142	5	28000	18
2	ಬೆಳ್ತಂಗಡಿ	0	85	5	21000	18
3	ಮಂಗಳೂರು	2483	1159	40	72000	35
4	ಪುತ್ತೂರು	0	89	0	33000	11
5	ಸುಳ್ಯ	0	82	0	36000	10
<b>ಒಟ್ಟು</b>		<b>2524</b>	<b>1557</b>	<b>50</b>	<b>190000</b>	<b>92</b>

ಮಾಹಿತಿ : ಉಪನಿರ್ದೇಶಕರು, ಮೀನುಗಾರಿಕಾ ಇಲಾಖೆ

60

**6. ಕೈಗಾರಿಕೆಗಳು / INDUSTRIES**

**6.1 ಕಾರ್ಖಾನೆಗಳು ಮತ್ತು ಉದ್ಯೋಗಿಗಳು / Number of Factories & Employees as on 31-3-2016 (In Numbers)**

ಕ್ರ. ಸಂ. S.No.	ತಾಲೂಕುಗಳು Taluks	ಕಾರ್ಖಾನೆಗಳು / Factories								
		ಸಿದ್ಧ ಉಡುಪು / Number			ಬಟ್ಟೆ / Textiles			ರಾಸಾಯನಿಕ / Chemical		
		ಕಾರ್ಖಾನೆಗಳು Male	ಉದ್ಯೋಗಿಗಳು Employees		ಕಾರ್ಖಾನೆಗಳು Male	ಉದ್ಯೋಗಿಗಳು Employees		ಕಾರ್ಖಾನೆಗಳು Male	ಉದ್ಯೋಗಿಗಳು Employees	
			ಗಂಡಸರು Male	ಹೆಂಗಸರು Female		ಗಂಡಸರು Male	ಹೆಂಗಸರು Female		ಗಂಡಸರು Male	ಹೆಂಗಸರು Female
1	2	406	407	408	409	410	411	412	413	414
1	ಬಂಟ್ವಾಳ	-	-	-	-	-	-	-	-	-
2	ಬೆಳ್ತಂಗಡಿ	-	-	-	-	-	-	1	12	-
3	ಮಂಗಳೂರು	1	18	22	-	-	-	40	8485	722
4	ಪುತ್ತೂರು	-	-	-	-	-	-	1	31	-
5	ಸುಳ್ಯ	1	-	19	-	-	-	-	-	-
<b>ಒಟ್ಟು</b>		<b>2</b>	<b>18</b>	<b>41</b>	<b>0</b>	<b>0</b>	<b>0</b>	<b>42</b>	<b>8528</b>	<b>722</b>

ಮಾಹಿತಿ : ಉಪ ನಿರ್ದೇಶಕರು, ಕಾರ್ಖಾನೆಗಳು ಮತ್ತು ಬಾಯ್ಲರ್‌ಗಳು ಸುರಕ್ಷತೆ ಮತ್ತು ಸ್ವಾಸ್ಥ್ಯ ಇಲಾಖೆ

61

**6.1 ಕಾರ್ಖಾನೆಗಳು ಮತ್ತು ಉದ್ಯೋಗಿಗಳು / No. of Factories & Employees as on 31-3-2016 (In Numbers)**

ಕ್ರ. ಸಂ. S.No.	ತಾಲೂಕುಗಳು Taluks	ಕಾರ್ಖಾನೆಗಳು / Factories								
		ಇಂಜಿನಿಯರಿಂಗ್ / Engineering			ಇತರೆ / Others			ಒಟ್ಟು / Total		
		ಕಾರ್ಖಾನೆಗಳು Factories	ಉದ್ಯೋಗಿಗಳು Employees		ಕಾರ್ಖಾನೆಗಳು Factories	ಉದ್ಯೋಗಿಗಳು Employees		ಕಾರ್ಖಾನೆಗಳು Factories	ಉದ್ಯೋಗಿಗಳು Employees	
			ಗಂಡಸರು Male	ಹೆಂಗಸರು Female		ಗಂಡಸರು Male	ಹೆಂಗಸರು Female		ಗಂಡಸರು Male	ಹೆಂಗಸರು Female
1	2	415	416	417	418	419	420	421	422	423
1	ಬಂಟ್ವಾಳ	1	15	-	76	1655	2006	77	1670	2006
2	ಬೆಳ್ತಂಗಡಿ	3	54	28	26	469	612	30	535	640
3	ಮಂಗಳೂರು	49	2038	90	449	15498	7753	539	26039	8587
4	ಪುತ್ತೂರು	1	13	1	49	1577	1042	51	1621	1043
5	ಸುಳ್ಯ	0	0	-	16	243	473	17	243	492
	<b>ಒಟ್ಟು</b>	<b>54</b>	<b>2120</b>	<b>119</b>	<b>616</b>	<b>19442</b>	<b>11886</b>	<b>714</b>	<b>30108</b>	<b>12768</b>

ಮಾಹಿತಿ : ಉಪ ನಿರ್ದೇಶಕರು, ಕಾರ್ಖಾನೆಗಳು ಮತ್ತು ಬಾಯ್ಲರುಗಳು, ಸುರಕ್ಷತೆ ಮತ್ತು ಸ್ವಾಸ್ಥ್ಯ ಇಲಾಖೆ

62

**6.2 ಕೈಗಾರಿಕಾ ಪ್ರದೇಶಗಳು, ಶೆಡ್ಡುಗಳು ಮತ್ತು ನಿವೇಶನಗಳ ಸಂಖ್ಯೆ**

**Number of Industrial Estates, Sheds and Plots as on 31-3-2016 (In Nos.)**

ಕ್ರ. ಸಂ. S. No.	ತಾಲೂಕುಗಳು Taluks	ಕಾರ್ಖಾನೆಗಳು / Factories		
		ಪ್ರದೇಶಗಳು Estate	ಶೆಡ್ಡುಗಳು Sheds	ನಿವೇಶನಗಳು Plots
1	2	424	425	426
1	ಬಂಟ್ವಾಳ	3	0	524
2	ಬೆಳ್ತಂಗಡಿ	0	10	1
3	ಮಂಗಳೂರು	5	262	54
4	ಪುತ್ತೂರು	1	0	21
5	ಸುಳ್ಯ	0	0	0
	<b>ಒಟ್ಟು</b>	<b>9</b>	<b>272</b>	<b>600</b>

ಮಾಹಿತಿ : ಜಂಟಿ ನಿರ್ದೇಶಕರು, ಜಿಲ್ಲಾ ಕೈಗಾರಿಕಾ ಕೇಂದ್ರ, ಮಂಗಳೂರು

63

6.3 ಸ್ಥಾಪಿಸಿದ ಸಣ್ಣ ಕೈಗಾರಿಕೆಗಳ ಘಟಕಗಳು / Small Scale Industrial Units Setup

Year 2015-16

ಕ್ರ. ಸಂ. S.No.	ತಾಲೂಕುಗಳು Taluks	ಚಾಲ್ತಿ ವರ್ಷದಲ್ಲಿ / Current Year (2014-15)		ಒಟ್ಟಾರೆ / Cumulative upto 31-03-2015		ವ್ಯಾಪಾರ, ಹೋಟೆಲ್ ಮತ್ತು ಸಾರಿಗೆ ಚಟುವಟಿಕೆಗಳ ಉದ್ಯಮಗಳ ಸಂಖ್ಯೆ (2005ರ ಅರ್ಥಿಕ ಗಣತಿಯಂತೆ) No. of enterprises engaged in trade, hotels and transport activities
		ಘಟಕ Units	ಉದ್ಯೋಗ Employment	ಘಟಕ Units	ಉದ್ಯೋಗ Employment	
1	2	427	428	429	430	431
1	ಬಂಟ್ವಾಳ	398	3922	3215	13529	3172
2	ಬೆಳ್ತಂಗಡಿ	103	404	1714	5970	1712
3	ಮಂಗಳೂರು	298	629	5996	22441	9388
4	ಪುತ್ತೂರು	37	442	3057	10600	3203
5	ಸುಳ್ಯ	104	675	1882	6018	1700
ಒಟ್ಟು		940	6072	15864	58558	19175

Source: ಜಂಟಿ ನಿರ್ದೇಶಕರು, ಜಿಲ್ಲಾ ಕೈಗಾರಿಕಾ ಕೇಂದ್ರ, ಮಂಗಳೂರು

64

6.4 ಜಿಲ್ಲಾ ಕೈಗಾರಿಕೆ ಕೇಂದ್ರದಲ್ಲಿ ನೋಂದಾಯಿಸಲ್ಪಟ್ಟ ಸಣ್ಣ ಪ್ರಮಾಣದ ಕೈಗಾರಿಕೆಗಳು

Small Scale units registered in District Industrial Centre As on 31-03-2016

ಕ್ರ. ಸಂ. S.No.	ತಾಲೂಕುಗಳು Taluks	ಆಟೋಮೊಬೈಲ್ / Automobiles		ಇಲೆಕ್ಟ್ರಿಕಲ್ ಮತ್ತು ಇಲೆಕ್ಟ್ರಾನಿಕ್ಸ್ / Electricals & Electronics		ಕೆಮಿಕಲ್ಸ್ / Chemicals	
		ಸಂಖ್ಯೆ No.	ಒಟ್ಟು ಕೆಲಸಗಾರರು Total workers	ಸಂಖ್ಯೆ No.	ಒಟ್ಟು ಕೆಲಸಗಾರರು Total Workers	ಸಂಖ್ಯೆ No.	ಒಟ್ಟು ಕೆಲಸಗಾರರು Total workers
1	2	432	433	434	435	436	437
1	ಬಂಟ್ವಾಳ	0	0	0	0	1	24
2	ಬೆಳ್ತಂಗಡಿ	0	0	1	8	0	0
3	ಮಂಗಳೂರು	3	34	18	275	23	196
4	ಪುತ್ತೂರು	0	0	1	1	4	32
5	ಸುಳ್ಯ	2	45	2	15	8	23
ಒಟ್ಟು		5	79	22	299	36	275

Source: ಜಂಟಿ ನಿರ್ದೇಶಕರು, ಜಿಲ್ಲಾ ಕೈಗಾರಿಕಾ ಕೇಂದ್ರ, ಮಂಗಳೂರು

65

6.4 ಜಿಲ್ಲಾ ಕೈಗಾರಿಕಾ ಕೇಂದ್ರದಲ್ಲಿ ನೋಂದಾಯಿಸಲ್ಪಟ್ಟ ಸಣ್ಣ ಪ್ರಮಾಣದ ಕೈಗಾರಿಕೆಗಳು

Small Scale units registered in District Industrial Centre

As on 31-03-2016

ಕ್ರ. ಸಂ. S.No.	ತಾಲೂಕುಗಳು Taluks	ಆಹಾರ ಮತ್ತು ಮಾದಕ ವಸ್ತುಗಳು Food & Intoxicants		ಚರ್ಮ Leather	
		ಸಂಖ್ಯೆ No.	ಒಟ್ಟು ಕೆಲಸಗಾರರು Total workers	ಸಂಖ್ಯೆ No.	ಒಟ್ಟು ಕೆಲಸಗಾರರು Total workers
1	2	438	439	440	441
1	ಬಂಟ್ವಾಳ	26	127	0	0
2	ಬೆಳ್ತಂಗಡಿ	40	259	0	0
3	ಮಂಗಳೂರು	148	877	0	0
4	ಪುತ್ತೂರು	25	137	0	0
5	ಸುಳ್ಯ	105	271	0	0
ಒಟ್ಟು		344	1671	0	0

Source: ಜಂಟಿ ನಿರ್ದೇಶಕರು, ಜಿಲ್ಲಾ ಕೈಗಾರಿಕಾ ಕೇಂದ್ರ, ಮಂಗಳೂರು 66

6.4 ಜಿಲ್ಲಾ ಕೈಗಾರಿಕೆ ಕೇಂದ್ರದಲ್ಲಿ ನೋಂದಾಯಿಸಲ್ಪಟ್ಟ ಸಣ್ಣ ಪ್ರಮಾಣದ ಕೈಗಾರಿಕೆಗಳು

Small Scale units registered in District Industrial Centre As on 31-03-2016

ಕ್ರ. ಸಂ. S.No.	ತಾಲೂಕುಗಳು Taluks	ಕಾಗದ ಮತ್ತು ಮುದ್ರಣ / Paper & Printing		ರಬ್ಬರ್ ಮತ್ತು ಪ್ಲಾಸ್ಟಿಕ್ Rubber & Plastic		ಟೆಕ್ಸೈಲ್ಸ್ Textiles	
		ಕೆಲಸಗಾರರು / Workers		ಕೆಲಸಗಾರರು / Workers		ಕೆಲಸಗಾರರು / Workers	
		ಸಂಖ್ಯೆ No.	ಒಟ್ಟು Total workers	ಸಂಖ್ಯೆ No.	ಒಟ್ಟು Total Workers	ಸಂಖ್ಯೆ No.	ಒಟ್ಟು Total workers
1	2	442	443	444	445	446	447
1	ಬಂಟ್ವಾಳ	2	25	2	50	6	14
2	ಬೆಳ್ತಂಗಡಿ	2	19	0	0	22	29
3	ಮಂಗಳೂರು	12	137	8	44	35	108
4	ಪುತ್ತೂರು	1	2	0	30	25	25
5	ಸುಳ್ಯ	2	12	2	8	113	149
ಒಟ್ಟು		19	195	12	132	201	325

Source: ಜಂಟಿ ನಿರ್ದೇಶಕರು, ಜಿಲ್ಲಾ ಕೈಗಾರಿಕಾ ಕೇಂದ್ರ, ಮಂಗಳೂರು

67

6.4 ಜಿಲ್ಲಾ ಕೈಗಾರಿಕಾ ಕೇಂದ್ರದಲ್ಲಿ ನೋಂದಾಯಿಸಲ್ಪಟ್ಟ ಸಣ್ಣ ಪ್ರಮಾಣದ ಕೈಗಾರಿಕೆಗಳು

Small Scale units registered in District Industrial Centre

As on 31-03-2016

ಕ್ರ. ಸಂ. S.No.	ತಾಲೂಕುಗಳು Talukuks	ಮರ / Wood		ಇತರೆ / Others		Other Service Activities		ಒಟ್ಟು / Others	
		ಸಂಖ್ಯೆ No.	ಒಟ್ಟು ಕೆಲಸಗಾರರು Total workers	ಸಂಖ್ಯೆ No.	ಒಟ್ಟು ಕೆಲಸಗಾರರು Total workers	ಸಂಖ್ಯೆ No.	ಒಟ್ಟು ಕೆಲಸಗಾರರು Total workers	ಸಂಖ್ಯೆ No.	ಒಟ್ಟು ಕೆಲಸಗಾರರು Total workers
1	2	448	449	450	451	452	453	454	455
1	ಬಂಟ್ವಾಳ	9	82	22	131	8	49	76	492
2	ಬೆಳ್ತಂಗಡಿ	79	162	24	160	21	72	189	709
3	ಮಂಗಳೂರು	31	164	106	1257	114	1480	498	4572
4	ಪುತ್ತೂರು	20	93	23	104	14	70	113	464
5	ಸುಳ್ಯ	50	130	50	203	29	192	363	1048
	ಒಟ್ಟು	189	631	225	1855	186	1863	1239	7285

Source : ಜಂಟಿ ನಿರ್ದೇಶಕರು, ಜಿಲ್ಲಾ ಕೈಗಾರಿಕಾ ಕೇಂದ್ರ, ಮಂಗಳೂರು

68

6.5 ಸಕ್ಕರೆ ಕಾರ್ಖಾನೆಗಳು / Sugar Factories

ಕಾರ್ಯ ನಿರ್ವಹಿಸುತ್ತಿರುವ ಕಾರ್ಖಾನೆಗಳು ಮತ್ತು ನುರಿಸಲ್ಪಟ್ಟ ಕಬ್ಬು

No. of working Sugar Factories & Cane Crushed 1-4-2015 to 31-3-2016

ಕ್ರ. ಸಂ. S.No.	ತಾಲೂಕುಗಳು Talukuks	ಕಾರ್ಯ ನಿರ್ವಹಿಸುತ್ತಿರುವ ಕಾರ್ಖಾನೆಗಳು (ಸಂಖ್ಯೆ) Working Factories (No.s)	ನುರಿಸಲ್ಪಟ್ಟ ಕಬ್ಬು (ಮೆ. ಟನ್‌ಗಳಲ್ಲಿ) Cane Crushed (In M.T.s)	ಉತ್ಪಾದಿಸಿದ ಸಕ್ಕರೆ (ಮೆ.ಟನ್‌ಗಳಲ್ಲಿ) Sugar Produced (in M.T.s)
1	2	456	457	458
1	ಬಂಟ್ವಾಳ	0	0	0
2	ಬೆಳ್ತಂಗಡಿ	0	0	0
3	ಮಂಗಳೂರು	0	0	0
4	ಪುತ್ತೂರು	0	0	0
5	ಸುಳ್ಯ	0	0	0
	ಒಟ್ಟು	0	0	0

Source : ಜಂಟಿ ನಿರ್ದೇಶಕರು, ಜಿಲ್ಲಾ ಕೈಗಾರಿಕಾ ಕೇಂದ್ರ, ಮಂಗಳೂರು

69

7.1 ಪ್ರಾಂತೀಯ ಗ್ರಾಮೀಣ ಬ್ಯಾಂಕ್‌ಗಳಿಂದ ಕೃಷಿ ಮತ್ತು ಸಂಬಂಧಿಸಿದ ವಲಯಕ್ಕೆ ನೀಡಲಾದ ಸಾಲ

Flow of Bank credit to Agriculture and Allied Sector from R.R.B.'s.

(Rs in Lakhs)

As on 31-3-2016

ಕ್ರ. ಸಂ. S.No.	ತಾಲೂಕುಗಳು Taluks	ಪ್ರಾಂತೀಯ ಗ್ರಾಮೀಣ ಬ್ಯಾಂಕ್‌ಗಳು / Regional Rural Banks				
		ಶಾಖೆಗಳ ಸಂಖ್ಯೆ No. of Branches	ಕೃಷಿ ಸಾಲ Agriculture Loan	ಇತರೆ ಸಾಲ Other Loan	ಒಟ್ಟು ಸಾಲ Total Loan	ಠೇವಣಿ Deposits
1	2	459	460	461	462	463
1	ಬಂಟ್ವಾಳ	5	1214.34	4359.88	5574.22	2615
2	ಬೆಳ್ತಂಗಡಿ	4	2444.07	1529.42	3973.49	4265
3	ಮಂಗಳೂರು	10	1217.64	7700.67	8918.31	11974
4	ಪುತ್ತೂರು	4	1523.39	2181.74	3705.13	4130
5	ಸುಳ್ಯ	3	1135.61	1994.79	3130.4	2483
ಒಟ್ಟು		<b>26</b>	<b>7535.05</b>	<b>17766.5</b>	<b>25301.55</b>	<b>25467</b>

Source: State Level Banker's Committee Karnataka

70

7.2 District and Bank Group-Wise distribution of number of reporting offices, Aggregate deposits and gross bank credit of all Scheduled commercial banks - 2015-16 (Rs. in Million)

ಕ್ರ. ಸಂ. S. No.	ತಾಲೂಕುಗಳು Taluks	Public Sector Banks*			Foreign Banks			Regional Rural Banks			Private Sector Banks#		
		Offices	Depos-its	Credits	Offices	Depos-its	Credits	Offices	Depos-its	Credits	Offices	Depos-its	Credits
1	2	464	465	466	467	468	469	470	471	472	473	474	475
1	ಬಂಟ್ವಾಳ	52	121762	81772	0	0	0	5	2615	5735	2	16450	18346
2	ಬೆಳ್ತಂಗಡಿ	40	79951	184228	0	0	0	4	4264	4435	2	19760	22019
3	ಮಂಗಳೂರು	303	2605626	824546	0	0	0	10	11974	8702	43	247298	281980
4	ಪುತ್ತೂರು	49	130847	281168	0	0	0	4	4129	3832	6	32819	36690
5	ಸುಳ್ಯ	31	66970	63917	0	0	0	3	2482	3360	2	13173	14693
ಒಟ್ಟು		<b>475</b>	<b>3005156</b>	<b>1435631</b>	<b>0</b>	<b>0</b>	<b>0</b>	<b>26</b>	<b>25464</b>	<b>26064</b>	<b>55</b>	<b>329500</b>	<b>373728</b>

Source: State Level Banker's Committee Karnataka

71

**8. ಸಹಕಾರ ಮತ್ತು ಕೃಷಿ ಮಾರಾಟ / Co-operation and Agricultural Marketing**

**8.1 ಡಿ.ಸಿ.ಸಿ. ಬ್ಯಾಂಕುಗಳು / D.C.C. Banks As on 31-3-2016 (Rs. in lakhs)**

ಕ್ರ. ಸಂ. S.No.	ತಾಲೂಕುಗಳು Taluks	ಡಿ.ಸಿ.ಸಿ. ಬ್ಯಾಂಕುಗಳು / DCC Banks					
		ಡಿ.ಸಿ.ಸಿ. ಬ್ಯಾಂಕುಗಳ ಸಂಖ್ಯೆ No. of DCC Banks	ಸಾಲ ಪಡೆದ ಸದಸ್ಯರ ಸಂಖ್ಯೆ No. of members loan taken	ಕೃಷಿ ಸಾಲ Agriculture Loan	ಇತರೆ ಸಾಲ Other Loan	ಒಟ್ಟು ಸಾಲ Total Loan	ಠೇವಣಿ Deposits
1	2	476	477	478	479	480	481
1	ಬಂಟ್ವಾಳ	8	27904	10975.24	9528.18	20503.42	33753.77
2	ಬೆಳ್ತಂಗಡಿ	8	25418	11204.85	7763.48	18968.33	19450.68
3	ಮಂಗಳೂರು	27	46328	1814.76	108121.6	109936.36	113814.44
4	ಪುತ್ತೂರು	9	47109	27484.64	11005.52	38490.16	35553.92
5	ಸುಳ್ಯ	7	30380	21135.48	9450.12	30585.6	17699.27
	<b>ಒಟ್ಟು</b>	<b>59</b>	<b>177139</b>	<b>72614.97</b>	<b>145868.9</b>	<b>218483.87</b>	<b>220272.08</b>

Source; Deputy Registrar of Co-operative Societies. 72

**8.2 ಕಾಸ್ಟರ್ಡ್ ಬ್ಯಾಂಕ್ / KSCARD / PLD Banks As on 31-3-2016 (Rs. in lakhs)**

ಕ್ರ. ಸಂ. S.No.	ತಾಲೂಕುಗಳು Taluks	ಕಾಸ್ಟರ್ಡ್ ಬ್ಯಾಂಕ್ / KSCARD / PLD Banks					
		ಪಿಎಲ್‌ಡಿ ಬ್ಯಾಂಕುಗಳ ಸಂಖ್ಯೆ No. of P.L.D. Banks	ಸಾಲ ಪಡೆದ ಸದಸ್ಯರ ಸಂಖ್ಯೆ No. of members Loan taken	ಕೃಷಿ ಸಾಲ Agriculture Loan	ಇತರೆ ಸಾಲ Other Loan	ಒಟ್ಟು ಸಾಲ Total Loan	ಠೇವಣಿ Deposits
1	2	482	483	484	485	486	487
1	ಬಂಟ್ವಾಳ	1	3016	1296	543.03	1839.03	733.35
2	ಬೆಳ್ತಂಗಡಿ	1	3084	2149.85	134.03	2283.88	1063.9
3	ಮಂಗಳೂರು	1	556	296.81	283.51	580.32	320.91
4	ಪುತ್ತೂರು	1	3121	2002.67	1090.62	3093.29	1806.84
5	ಸುಳ್ಯ	1	2211	916.19	1194.71	2110.9	1315.66
	<b>ಒಟ್ಟು</b>	<b>5</b>	<b>11988</b>	<b>6661.52</b>	<b>3245.9</b>	<b>9907.42</b>	<b>5240.66</b>

Source : Deputy Registrar of Co-operative Societies. 73



**8.3 ಪತ್ತಿನ ಸಹಕಾರ ಸಂಘಗಳು / Credit Co-operative Societies As on 31-3-2016**

**ಪತ್ತಿನ ಸಹಕಾರ ಸಂಘಗಳು / Credit Co-operative Societies**

ಕ್ರ. ಸಂ. S.No.	ತಾಲೂಕುಗಳು Taluks	ವ್ಯವಸಾಯ Agricultural		ವ್ಯವಸಾಯೇತರ Non-Agricultural		ಒಟ್ಟು / Total	
		ಸಂಘ Society	ಸದಸ್ಯರು Members	ಸಂಘ Society	ಸದಸ್ಯರು Members	ಸಂಘ Society	ಸದಸ್ಯರು Members
1	2	488	489	490	491	492	493
1	ಬಂಟ್ವಾಳ	29	127916	6	22390	35	150306
2	ಬೆಳ್ತಂಗಡಿ	23	49768	6	3200	29	52968
3	ಮಂಗಳೂರು	22	180809	46	149809	68	330618
4	ಪುತ್ತೂರು	19	56660	5	7890	24	64550
5	ಸುಳ್ಯ	23	47400	4	7300	27	54700
ಒಟ್ಟು		<b>116</b>	<b>462553</b>	<b>67</b>	<b>190589</b>	<b>183</b>	<b>653142</b>

Source : Deputy Registrar of Co-operative Societies.

74

**8.4 ಪತ್ತೇತರ ಸಹಕಾರ ಸಂಘಗಳು / Non-Credit Co-operative Societies As on 31-3-2016**

**ಪತ್ತೇತರ ಸಹಕಾರ ಸಂಘಗಳು / Non-Credit Co-operative Societies (No.s)**

ಕ್ರ. ಸಂ. S.No.	ತಾಲೂಕುಗಳು Taluks	ಮಾರುಕಟ್ಟೆ Marketing		ಗೃಹ ನಿರ್ಮಾಣ Housing		ಹಾಲು Milk		ಇತರೆ Others		ಒಟ್ಟು / Total	
		ಸಂಘ Society	ಸದಸ್ಯರು Members	ಸಂಘ Society	ಸದಸ್ಯರು Members	ಸಂಘ Society	ಸದಸ್ಯರು Members	ಸಂಘ Society	ಸದಸ್ಯರು Members	ಸಂಘ Society	ಸದಸ್ಯರು Members
1	2	494	495	496	497	498	499	500	501	502	503
1	ಬಂಟ್ವಾಳ	1	1860	0	0	83	22900	31	46841	115	71601
2	ಬೆಳ್ತಂಗಡಿ	1	626	1	360	74	8910	26	39286	102	49182
3	ಮಂಗಳೂರು	4	7940	22	10899	81	11400	120	181407	227	211646
4	ಪುತ್ತೂರು	1	836	3	492	84	11650	38	57418	126	70396
5	ಸುಳ್ಯ	1	1080	0	0	50	10107	37	55907	88	67094
ಒಟ್ಟು		<b>8</b>	<b>12342</b>	<b>26</b>	<b>11751</b>	<b>372</b>	<b>64967</b>	<b>252</b>	<b>380859</b>	<b>658</b>	<b>469919</b>

Source : Deputy Registrar of Co-operative Societies.

75

**9. ಸಾರಿಗೆ ಮತ್ತು ಸಂಪರ್ಕಗಳು / TRANSPORT AND COMMUNICATION**

**9.1 ಮೋಟಾರು ವಾಹನಗಳು / Motor Vehicles As on 31-03-2016**

ಕ್ರ. ಸಂ. S.No.	ತಾಲೂಕುಗಳು Taluks	ಸರಕು ವಾಹನಗಳು / Goods Vehicles				
		ಮಲ್ಟಿ ಆಕ್ಸಲ್ಡ್ ಆರ್ಟಿಕುಲೇಟೆಡ್ ವಾಹನಗಳು Multi-axle Articulated vehicles	ಟ್ರಕ್ಸ್ ಮತ್ತು ಲಾರಿಗಳು Trucks & Lorries	ನಾಲ್ಕು ಚಕ್ರಗಳ ವಾಹನಗಳು Four Wheelers	ಮೂರು ಚಕ್ರಗಳ ವಾಹನಗಳು Three Wheelers	ಒಟ್ಟು Total
1	2	504	505	506	507	508
1	ಬಂಟ್ವಾಳ	1212	4396	944	128	6680
2	ಬೆಳ್ತಂಗಡಿ	15	2036	885	505	3441
3	ಮಂಗಳೂರು	3688	5810	1712	300	11510
4	ಪುತ್ತೂರು	121	3055	1085	505	4766
5	ಸುಳ್ಯ	13	1100	886	319	2318
<b>ಒಟ್ಟು</b>		<b>5049</b>	<b>16397</b>	<b>5512</b>	<b>1757</b>	<b>28715</b>

Source: ಪ್ರಾದೇಶಿಕ ಸಾರಿಗೆ ಅಧಿಕಾರಿ ಮಂಗಳೂರು, ಪುತ್ತೂರು

76

**9.1 ಮೋಟಾರು ವಾಹನಗಳು / Motor Vehicles as on 31-03-2016 (in Numbers)**

ಕ್ರ. ಸಂ. S.No.	ತಾಲೂಕುಗಳು Taluks	ಬಸ್ಸುಗಳು / Buses				
		ಸ್ಟೇಜ್ ಕ್ಯಾರಿಜ್‌ಗಳು Stage Carriages	ಒಪ್ಪಂದದ ವಾಹನಗಳು Contract Vehicles	ಖಾಸಗಿ ಸೇವಾ ವಾಹನಗಳು Private Service Vehicles	ವಿದ್ಯಾಸಂಸ್ಥೆ ವಾಹನಗಳು Educational Institutions vehicles	ಇತರೆ ಬಸ್ಸುಗಳು Other Buses
1	2	509	510	511	512	513
1	ಬಂಟ್ವಾಳ	689	348	32	273	-
2	ಬೆಳ್ತಂಗಡಿ	1	1	-	96	98
3	ಮಂಗಳೂರು	1292	1654	158	596	-
4	ಪುತ್ತೂರು	1	2	-	101	104
5	ಸುಳ್ಯ	2	3	1	86	92
<b>ಒಟ್ಟು</b>		<b>1985</b>	<b>2008</b>	<b>191</b>	<b>1152</b>	<b>294</b>

Source: ಪ್ರಾದೇಶಿಕ ಸಾರಿಗೆ ಅಧಿಕಾರಿ ಮಂಗಳೂರು, ಪುತ್ತೂರು

77

**9.1 ಮೋಟಾರು ವಾಹನಗಳು / Motor Vehicles As on 31-03-2016**

ಕ್ರ. ಸಂ. S.No.	ತಾಲೂಕುಗಳು Taluks	ಮೋಟಾರು ವಾಹನಗಳು / Motor Vehicles in Numbers								
		ಟ್ಯಾಕ್ಸಿಗಳು / Taxies			ಪ್ರಯಾಣಿಕ ವಾಹನಗಳು / Passenger Vehicles		ದ್ವಿಚಕ್ರ ವಾಹನಗಳು / Two Wheelers			
		ಮೋಟಾರ್ ಕ್ಯಾಬ್ Motor Cab	ಮ್ಯಾಕ್ಸಿ ಕ್ಯಾಬ್ Maxi Cabs	ಇತರೆ ಕ್ಯಾಬ್ Other cabs	ಮೂರು ಆಸನಗಳ ವಾಹನ / ಆಟೋರಿಕ್ಷಗಳು Three seated vehicles/ Autorickshaws	ನಾಲ್ಕರಿಂದ ಆರು ಆಸನಗಳ ವಾಹನ Four to six seated vehicle	ಸ್ಕೂಟರ್‌ಗಳು Scooters	ಮೋಪೆಡ್ ಗಳು Mopeds	ಮೋಟಾರ್ ಸೈಕಲ್‌ಗಳು Motor Cycles	ಒಟ್ಟು Total
1	2	514	515	516	517	518	519	520	521	522
1	ಬಂಟ್ವಾಳ	3949	432	-	1431	738	5046	122438	1141	135175
2	ಬೆಳ್ತಂಗಡಿ	896	245	-	3499	-	12660	396	24224	41920
3	ಮಂಗಳೂರು	11617	1319	-	7496	1918	12020	181712	4198	220280
4	ಪುತ್ತೂರು	1065	338	-	4014	-	13405	432	25750	45004
5	ಸುಳ್ಯ	842	264	-	2780	-	11172	373	21554	36985
	<b>ಒಟ್ಟು</b>	<b>18369</b>	<b>2598</b>	<b>0</b>	<b>19220</b>	<b>2656</b>	<b>54303</b>	<b>305351</b>	<b>76867</b>	<b>479364</b>

Source: ಪ್ರಾದೇಶಿಕ ಸಾರಿಗೆ ಅಧಿಕಾರಿ ಮಂಗಳೂರು, ಪುತ್ತೂರು

**9.1 ಮೋಟಾರು ವಾಹನಗಳು / Motor Vehicles As on 31-03-2016 (in Numbers)**

ಕ್ರ. ಸಂ. S.No.	ತಾಲೂಕುಗಳು Taluks	ಮೋಟಾರು ವಾಹನಗಳು / Motor Vehicles					ನಿರ್ಮಾಣ ಸಾಮಗ್ರಿಗಳನ್ನು ಸಾಗಿಸುವ ವಾಹನಗಳು Vehicles carrying construction materials	ಇತರೆ Others	ಒಟ್ಟು Total
		ಕಾರುಗಳು Cars	ಜೀಪುಗಳು Jeeps	ಆಮ್ನಿ ಬಸ್ಸು Omni Bus	ಟ್ರಾಕ್ಟರುಗಳು Tractors	ಟ್ರೇಲರ್‌ಗಳು Trailers			
1	2	523	524	525	526	527	528	529	530
1	ಬಂಟ್ವಾಳ	34858	-	349	41	32	128	331	35739
2	ಬೆಳ್ತಂಗಡಿ	8760	978	302	28	28	42	-	10138
3	ಮಂಗಳೂರು	89218	-	1940	230	232	308	1736	93664
4	ಪುತ್ತೂರು	9822	1039	310	33	37	58	-	11299
5	ಸುಳ್ಯ	7964	948	251	29	28	31	-	9251
	<b>ಒಟ್ಟು</b>	<b>150622</b>	<b>2965</b>	<b>3152</b>	<b>361</b>	<b>357</b>	<b>567</b>	<b>2067</b>	<b>160091</b>

Source: ಪ್ರಾದೇಶಿಕ ಸಾರಿಗೆ ಅಧಿಕಾರಿ ಮಂಗಳೂರು, ಪುತ್ತೂರು

9.2 ಲೋಕೋಪಯೋಗಿ ರಸ್ತೆಗಳ ಉದ್ದಳತೆ / P.W.D. Road Length As on 31-03-2016

ಕ್ರ. ಸಂ. S.No.	ತಾಲೂಕುಗಳು Taluks	ಲೋಕೋಪಯೋಗಿ ರಸ್ತೆಗಳ ಉದ್ದಳತೆ (ಕಿ.ಮೀ.) / P.W.D Road Length (in Km.)			
		ರಾಷ್ಟ್ರೀಯ ಹೆದ್ದಾರಿ National Highway	ರಾಜ್ಯ ಹೆದ್ದಾರಿ State Highway	ಮುಖ್ಯ ಜಿಲ್ಲಾ ರಸ್ತೆಗಳು Major District Roads	ಭಾರಿ ಸೇತುವೆಗಳು Major Bridges
1	2	531	532	533	534
1	ಬಂಟ್ವಾಳ	72	91.7	131.92	0
2	ಬೆಳ್ತಂಗಡಿ	48	96.7	104.85	7
3	ಮಂಗಳೂರು	108	78.5	340.88	9
4	ಪುತ್ತೂರು	82.4	111	106.8	3
5	ಸುಳ್ಯ	35.6	77.9	90.7	4
	<b>ಒಟ್ಟು</b>	<b>310.4</b>	<b>455.8</b>	<b>775.15</b>	<b>23</b>

Source : ಕಾರ್ಯಕಾರಿ ಅಭಿಯಂತರರು, ರಾಷ್ಟ್ರೀಯ ಹೆದ್ದಾರಿ ಮತ್ತು ಒಳನಾಡು ಸಾರಿಗೆ ಇಲಾಖೆ

80

9.3 ಗ್ರಾಮೀಣ ರಸ್ತೆಗಳು ಮತ್ತು ಸರ್ವಋತು ರಸ್ತೆಗಳ ಸಂಪರ್ಕವಿರುವ ಜನವಸತಿಗಳ ಸಂಖ್ಯೆ  
Rural Roads Length and Number of Habitations access to All Weather Roads

ಕ್ರ. ಸಂ. S.No.	ತಾಲೂಕುಗಳು Taluks	ಗ್ರಾಮೀಣ ರಸ್ತೆಗಳ ಉದ್ದಳತೆ Rural Roads Length as on 2015-16 (in Kms.)				ಸರ್ವಋತು ರಸ್ತೆಗಳ ಸಂಪರ್ಕವಿರುವ ಜನವಸತಿಗಳ ಸಂಖ್ಯೆ No. of habitations access to all weather roads (2015-16)	
		ಪಂಚಾಯತ್ ರಸ್ತೆಗಳು / Panchayat Roads			ಒಟ್ಟು Total	ಒಟ್ಟು ಜನವಸತಿಗಳು Total Number of Habitations	ಸರ್ವಋತು ರಸ್ತೆಗಳ ಸಂಪರ್ಕವಿರುವ ಜನವಸತಿಗಳ ಸಂಖ್ಯೆ No. of Habitations access to all weather roads upto 31-3-2015
		ಪಕ್ಕಾ (ಡಾಂಬರು) Pakka	ಜಲ್ಲಿ ರಸ್ತೆ Water Bound Macadam Road	ಕಚ್ಚಾ (ಮಣ್ಣಿನ ರಸ್ತೆ) Kacha (Mud Road)			
1	2	535	536	537	538	539	540
1	ಬಂಟ್ವಾಳ	877.81	57.81	814.93	1750.55	674	674
2	ಬೆಳ್ತಂಗಡಿ	555	48	1350	1953	874	874
3	ಮಂಗಳೂರು	764.13	26.5	1716.95	2507.58	1012	1012
4	ಪುತ್ತೂರು	521.14	44.73	1126.71	1692.58	731	731
5	ಸುಳ್ಯ	333.08	30.68	890.28	1254.04	292	292
	<b>ಒಟ್ಟು</b>	<b>3051.16</b>	<b>207.72</b>	<b>5898.87</b>	<b>9157.75</b>	<b>3583</b>	<b>3583</b>

Source: ಕಾರ್ಯಕಾರಿ ಅಭಿಯಂತರರು, ಇಂಜಿನಿಯರಿಂಗ್ ಇಲಾಖೆ, ದ.ಕ. ಜಿಲ್ಲಾ ಪಂಚಾಯತ್

81

**9.4 ಅಂಚೆ ಕಛೇರಿಗಳು, ದೂರವಾಣಿ ವಿನಿಮಯ ಕೇಂದ್ರಗಳು, ದೂರವಾಣಿಗಳು  
Post Office, Telephone Exchanges, Telephones As on 31-3-2016**

ಕ್ರ. ಸಂ. S.No.	ತಾಲೂಕುಗಳು Talukuks	ದೂರ ಸಂಪರ್ಕಗಳು / Communication (in Numbers)				
		ಅಂಚೆ ಕಛೇರಿಗಳು Post Offices *	ದೂರವಾಣಿ ವಿನಿಮಯ ಕೇಂದ್ರಗಳು Telephone Exchanges	ದೂರವಾಣಿಗಳು Telephones	ಸಂಚಾರಿ ದೂರವಾಣಿ Mobile Phones	ಅಂತರ ಜಾಲದಲ್ಲಿ ಅಳವಡಿಸಿರುವುದು Internet connec- tions
1	2	541	542	543	544	545
1	ಬಂಟ್ವಾಳ	102	27	5688		2100
2	ಬೆಳ್ತಂಗಡಿ	79	27	9640		3303
3	ಮಂಗಳೂರು	159	31	10688		19499
4	ಪುತ್ತೂರು	76	37	65153		26221
5	ಸುಳ್ಯ	55	23	6524		1595
<b>ಒಟ್ಟು</b>		<b>471</b>	<b>145</b>	<b>97693</b>	<b>776873</b>	<b>52718</b>

Source : ಹಿರಿಯ ಅಂಚೆ ಅಧೀಕ್ಷಕರು, ಮಂಗಳೂರು, ಪುತ್ತೂರು ಮತ್ತು ಅಸಿಸ್ಟೆಂಟ್ ಜನರಲ್ ಮೇನಜರ್, ಟೆಲಿಕಾಂ, ಮಂಗಳೂರು.

\* ದ.ಕ. ಜಿಲ್ಲೆ ಮತ್ತು ಉಡುಪಿ ಸೇರಿ.

82

**10. ಶಿಕ್ಷಣ / Education**

**10.1 ಅಕ್ಷರಸ್ಥರು / Literates (As per 2011 Census)**

ಕ್ರ. ಸಂ. S. No	ತಾಲೂಕುಗಳು Talukuks	ಅಕ್ಷರಸ್ಥರು / Literates								
		ಗ್ರಾಮೀಣ / Rural			ನಗರ / Urban			ಒಟ್ಟು / Total		
		ಗಂಡು Male	ಹೆಣ್ಣು Female	ಒಟ್ಟು Total	ಗಂಡು Male	ಹೆಣ್ಣು Female	ಒಟ್ಟು Total	ಗಂಡು Male	ಹೆಣ್ಣು Female	ಒಟ್ಟು Total
1	2	546	547	548	549	550	551	552	553	554
1	ಬಂಟ್ವಾಳ	113911	101351	215262	48201	43281	91482	162112	144632	306744
2	ಬೆಳ್ತಂಗಡಿ	99637	88900	188537	6133	5749	11882	105770	94649	200419
3	ಮಂಗಳೂರು	85379	80549	165928	334690	323178	657868	420069	403727	823796
4	ಪುತ್ತೂರು	90749	80826	171575	25977	24397	50374	116726	105223	221949
5	ಸುಳ್ಯ	51128	45886	97014	8214	8187	16401	59342	54073	113415
<b>ಒಟ್ಟು</b>		<b>440804</b>	<b>397512</b>	<b>838316</b>	<b>423215</b>	<b>404792</b>	<b>828007</b>	<b>864019</b>	<b>802304</b>	<b>1666323</b>

**10.2 ಸಾಕ್ಷರತಾ ಪ್ರಮಾಣ (%) / Literacy Rate (%) (As per 2011 Census)**

ಕ್ರ. ಸಂ. S. No.	ತಾಲೂಕುಗಳು Talukuks	ಸಾಕ್ಷರತಾ ಪ್ರಮಾಣ / Literacy Rate									Rank
		ಗ್ರಾಮೀಣ / Rural			ನಗರ / Urban			ಒಟ್ಟು / Total			
		ಗಂಡು Male	ಹೆಣ್ಣು Female	ಒಟ್ಟು Total	ಗಂಡು Male	ಹೆಣ್ಣು Female	ಒಟ್ಟು Total	ಗಂಡು Male	ಹೆಣ್ಣು Female	ಒಟ್ಟು Total	
1	2	555	556	557	558	559	560	561	562	563	564
1	ಬಂಟ್ವಾಳ	92.28	80.44	170.35	95.4	86.19	181.59	92.6	81.02	173.62	2
2	ಬೆಳ್ತಂಗಡಿ	89.91	77.73	165.25	92.67	86.66	179.33	89.99	77.99	167.98	5
3	ಮಂಗಳೂರು	87.52	84.67	174.98	98.35	92.71	191.06	95.31	88.15	183.46	1
4	ಪುತ್ತೂರು	90.31	78.62	169.34	96.23	88.76	184.99	90.71	80.51	171.22	4
5	ಸುಳ್ಯ	90.72	80.28	171.25	95.37	88.5	183.87	91.34	81.44	172.78	3
	<b>ಒಟ್ಟು</b>	<b>90.97</b>	<b>79.83</b>	<b>85.33</b>	<b>95.5</b>	<b>88.83</b>	<b>92.12</b>	<b>93.13</b>	<b>84.13</b>	<b>88.57</b>	

84

**10.3 ಕಿರಿಯ ಪ್ರಾಥಮಿಕ ಶಾಲೆಗಳು ಮತ್ತು ವಿದ್ಯಾರ್ಥಿಗಳ ಸಂಖ್ಯೆ  
No. of Lower Primary Schools & Students Year 2015-16**

ಕ್ರ. ಸಂ. S. No.	ತಾಲೂಕುಗಳು Talukuks	ಕಿರಿಯ ಪ್ರಾಥಮಿಕ ಶಾಲೆಗಳು / Lower Primary Schools			
		ಶಾಲೆಗಳ ಸಂಖ್ಯೆ Number of Schools	ಒಟ್ಟು ದಾಖಲಾತಿ / Total Enrolment		
			ಹುಡುಗರು Boys	ಹುಡುಗಿಯರು Girls	ಒಟ್ಟು Total
1	2	565	566	567	568
1	ಬಂಟ್ವಾಳ	64	15176	14307	29483
2	ಬೆಳ್ತಂಗಡಿ	71	10403	9839	20242
3	ಮಂಗಳೂರು	77	37859	35331	73190
4	ಪುತ್ತೂರು	44	12124	11342	23466
5	ಸುಳ್ಯ	74	5009	4842	9851
	<b>ಒಟ್ಟು</b>	<b>330</b>	<b>80571</b>	<b>75661</b>	<b>156232</b>

Source : ಉಪ ನಿರ್ದೇಶಕರು (ಆಡಳಿತ) ಶಿಕ್ಷಣ ಇಲಾಖೆ, ಹಾಗೂ ಜಿಲ್ಲಾ ಯೋಜನಾ ಸಮನ್ವಯಾಧಿಕಾರಿ, ಸರ್ವ ಶಿಕ್ಷಣ ಅಭಿಯಾನ, ಮಂಗಳೂರು

**10.4 ಹಿರಿಯ ಪ್ರಾಥಮಿಕ ಶಾಲೆಗಳು ಮತ್ತು ವಿದ್ಯಾರ್ಥಿಗಳ ಸಂಖ್ಯೆ**  
**No. of Higher Primary Schools and Students**

(As on 31-3-2016)

ಕ್ರ. ಸಂ. S. No.	ತಾಲೂಕುಗಳು Taluks	ಶಾಲೆಗಳ ಸಂಖ್ಯೆ Number of Schools	ಹಿರಿಯ ಪ್ರಾಥಮಿಕ ಶಾಲೆಗಳು / Upper Primary Schools		
			ಒಟ್ಟು ದಾಖಲಾತಿ / Total Enrolment		
			ಹುಡುಗರು Boys	ಹುಡುಗಿಯರು Girls	ಒಟ್ಟು Total
1	2	569	570	571	572
1	ಬಂಟ್ವಾಳ	241	9701	8715	18416
2	ಬೆಳ್ತಂಗಡಿ	166	6618	6063	12681
3	ಮಂಗಳೂರು	453	24534	22203	46737
4	ಪುತ್ತೂರು	191	7863	7171	15034
5	ಸುಳ್ಯ	94	3284	3005	6289
ಒಟ್ಟು		<b>1145</b>	<b>52000</b>	<b>47157</b>	<b>99157</b>

Source : ಉಪ ನಿರ್ದೇಶಕರು (ಆಡಳಿತ), ಶಿಕ್ಷಣ ಇಲಾಖೆ, ಹಾಗೂ ಜಿಲ್ಲಾ ಯೋಜನಾ ಸಮನ್ವಯಾಧಿಕಾರಿ, ಸರ್ವ ಶಿಕ್ಷಣ ಅಭಿಯಾನ, ಮಂಗಳೂರು

86

**10.5 ಪ್ರೌಢ ಶಾಲೆಗಳು ಮತ್ತು ವಿದ್ಯಾರ್ಥಿಗಳ ಸಂಖ್ಯೆ**  
**No. of High Schools and Students**

(As on 31-3-2016)

ಕ್ರ. ಸಂ. S. No.	ತಾಲೂಕುಗಳು Taluks	ಶಾಲೆಗಳ ಸಂಖ್ಯೆ Number of Schools	ಪ್ರೌಢ ಶಾಲೆಗಳು / High Schools		
			ಒಟ್ಟು ದಾಖಲಾತಿ / Total Enrolment		
			ಹುಡುಗರು Boys	ಹುಡುಗಿಯರು Girls	ಒಟ್ಟು Total
1	2	573	574	575	576
1	ಬಂಟ್ವಾಳ	90	6756	6160	12916
2	ಬೆಳ್ತಂಗಡಿ	68	4719	4255	8974
3	ಮಂಗಳೂರು	272	16756	15839	32595
4	ಪುತ್ತೂರು	76	5777	5445	11222
5	ಸುಳ್ಯ	41	2237	2251	4488
ಒಟ್ಟು		<b>547</b>	<b>36245</b>	<b>33950</b>	<b>70195</b>

Source : ಉಪ ನಿರ್ದೇಶಕರು (ಆಡಳಿತ), ಶಿಕ್ಷಣ ಇಲಾಖೆ, ಮತ್ತು ಜಿಲ್ಲಾ ಯೋಜನಾಧಿಕಾರಿ, ಸರ್ವ ಶಿಕ್ಷಣ ಅಭಿಯಾನ, ಮಂಗಳೂರು

87

**10.6 ಪ್ರಾಥಮಿಕ ಶಾಲಾ ಶಿಕ್ಷಕರ ಸಂಖ್ಯೆ ಹಾಗೂ ವಿದ್ಯಾರ್ಥಿ ಶಿಕ್ಷಕರ ಅನುಪಾತ**  
**No. of Primary School Teachers & Student Teacher Ratio** (As on 31-3-2016)

ಕ್ರ. ಸಂ. S. No.	ತಾಲೂಕುಗಳು Taluks	ಒಟ್ಟು ದಾಖಲಾತಿ ಸಂಖ್ಯೆ Number of Total Enrolment	ಪ್ರಾಥಮಿಕ ಶಾಲೆ ಶಿಕ್ಷಕರ ಸಂಖ್ಯೆ No. of Primary School Teachers			ವಿದ್ಯಾರ್ಥಿ ಶಿಕ್ಷಕರ ಅನುಪಾತ Student Teacher Ratio
			ಪುರುಷರು Male	ಮಹಿಳೆಯರು Female	ಒಟ್ಟು Total	
1	2	577	578	579	580	581
1	ಬಂಟ್ವಾಳ	47899	333	1173	1506	31.81
2	ಬೆಳ್ತಂಗಡಿ	32923	319	677	996	33.06
3	ಮಂಗಳೂರು	119927	342	3122	3464	34.62
4	ಪುತ್ತೂರು	38500	289	923	1212	31.77
5	ಸುಳ್ಯ	16140	127	443	570	28.32
ಒಟ್ಟು		<b>255389</b>	<b>1410</b>	<b>6338</b>	<b>7748</b>	<b>32.96</b>

Source : ಉಪ ನಿರ್ದೇಶಕರು (ಆಡಳಿತ), ಶಿಕ್ಷಣ ಇಲಾಖೆ, ಮತ್ತು ಜಿಲ್ಲಾ ಯೋಜನಾಧಿಕಾರಿ, ಸರ್ವೆ ಶಿಕ್ಷಣ ಅಭಿಯಾನ, ಮಂಗಳೂರು

88

**10.7 ಪ್ರೌಢ ಶಾಲಾ ಶಿಕ್ಷಕರ ಸಂಖ್ಯೆ ಹಾಗೂ ವಿದ್ಯಾರ್ಥಿ ಶಿಕ್ಷಕರ ಅನುಪಾತ**  
**No. of High School Teachers & Student Teacher Ratio** (As on 31-3-2016)

ಕ್ರ. ಸಂ. S. No.	ತಾಲೂಕುಗಳು Taluks	ಒಟ್ಟು ದಾಖಲಾತಿ ಸಂಖ್ಯೆ Number of Total Enrolment	ಪ್ರೌಢ ಶಾಲೆ ಶಿಕ್ಷಕರ ಸಂಖ್ಯೆ No. of High School Teachers			ವಿದ್ಯಾರ್ಥಿ ಶಿಕ್ಷಕರ ಅನುಪಾತ Student Teacher Ratio
			ಪುರುಷರು Male	ಮಹಿಳೆಯರು Female	ಒಟ್ಟು Total	
1	2	582	583	584	585	586
1	ಬಂಟ್ವಾಳ	12916	334	331	665	19.42
2	ಬೆಳ್ತಂಗಡಿ	8974	252	194	446	20.12
3	ಮಂಗಳೂರು	32595	595	1454	2049	15.91
4	ಪುತ್ತೂರು	11222	300	308	608	18.46
5	ಸುಳ್ಯ	4488	144	131	275	16.32
ಒಟ್ಟು		<b>70195</b>	<b>1625</b>	<b>2418</b>	<b>4043</b>	<b>17.36</b>

Source : ಉಪ ನಿರ್ದೇಶಕರು (ಆಡಳಿತ), ಶಿಕ್ಷಣ ಇಲಾಖೆ, ಮತ್ತು ಜಿಲ್ಲಾ ಯೋಜನಾಧಿಕಾರಿ, ಸರ್ವೆ ಶಿಕ್ಷಣ ಅಭಿಯಾನ, ಮಂಗಳೂರು

89



10.8 6 ರಿಂದ 14 ವಯಸ್ಸಿನ ಮಕ್ಕಳ ಸಂಖ್ಯೆ ಹಾಗೂ ಶಾಲೆಯಿಂದ ಹೊರಗುಳಿದ ಮಕ್ಕಳ ಸಂಖ್ಯೆ No. of Children in the age group of 6 to 14 years and out of school Year 2015-16							
ಕ್ರ. ಸಂ. S.No.	ತಾಲೂಕುಗಳು Taluks	6ರಿಂದ 14 ವಯಸ್ಸಿನ ಮಕ್ಕಳ ಸಂಖ್ಯೆ No. of Children (Age group between 6 to 14)			ಶಾಲೆಯಿಂದ ಹೊರಗುಳಿದ 7ರಿಂದ 14 ವಯಸ್ಸಿನ ಮಕ್ಕಳ ಸಂಖ್ಯೆ No. of Children out of school (Age group between 7 to 14)		
		ಹುಡುಗರು Boys	ಹುಡುಗಿಯರು Girls	ಒಟ್ಟು Total	ಹುಡುಗರು Boys	ಹುಡುಗಿಯರು Girls	ಒಟ್ಟು Total
1	2	587	588	589	590	591	592
1	ಬಂಟ್ವಾಳ	874	736	1610	33	33	66
2	ಬೆಳ್ತಂಗಡಿ	410	390	800	7	8	15
3	ಮಂಗಳೂರು	331	275	606	18	12	30
4	ಪುತ್ತೂರು	298	257	555	9	7	16
5	ಸುಳ್ಯ	283	261	544	9	4	13
	ಒಟ್ಟು	2196	1919	4115	76	64	140

Source : ಉಪ ನಿರ್ದೇಶಕರು (ಆಡಳಿತ), ಶಿಕ್ಷಣ ಇಲಾಖೆ, ಮತ್ತು ಜಿಲ್ಲಾ ಯೋಜನಾಧಿಕಾರಿ, ಸರ್ವ ಶಿಕ್ಷಣ ಅಭಿಯಾನ, ಮಂಗಳೂರು

90

10.9 ಪ್ರಾಥಮಿಕ ಶಾಲೆಗಳಲ್ಲಿರುವ ಮೂಲಭೂತ ಸೌಕರ್ಯಗಳು Infrastructure Facilities in Primary Schools (As on 31-03-2016) (in No.s)						
ಕ್ರ. ಸಂ. S.No.	ತಾಲೂಕುಗಳು Taluks	ಪ್ರಾಥಮಿಕ ಶಾಲೆಗಳಲ್ಲಿರುವ ಮೂಲಭೂತ ಸೌಕರ್ಯಗಳು Infrastructure Facilities in Primary Schools				
		ಪ್ರಾಥಮಿಕ ಶಾಲೆಗಳ ಸಂಖ್ಯೆ No. of Primary Schools	ಹುಡುಗರ ಶೌಚಾಲಯ Boys Toilet	ಹುಡುಗಿಯರ ಶೌಚಾಲಯ Girls Toilet	ವಿದ್ಯುಚ್ಛಕ್ತಿ Electricity	ಆಟದ ಮೈದಾನ Play Ground
1	2	593	594	595	596	597
1	ಬಂಟ್ವಾಳ	196	196	196	196	157
2	ಬೆಳ್ತಂಗಡಿ	180	180	180	180	180
3	ಮಂಗಳೂರು	227	227	227	227	198
4	ಪುತ್ತೂರು	182	182	182	182	173
5	ಸುಳ್ಯ	140	140	140	140	139
	ಒಟ್ಟು	925	925	925	925	847

Source : ಉಪ ನಿರ್ದೇಶಕರು (ಆಡಳಿತ), ಶಿಕ್ಷಣ ಇಲಾಖೆ, ಮತ್ತು ಜಿಲ್ಲಾ ಯೋಜನಾಧಿಕಾರಿ, ಸರ್ವ ಶಿಕ್ಷಣ ಅಭಿಯಾನ, ಮಂಗಳೂರು

91

10.9 ಪ್ರಾಥಮಿಕ ಶಾಲೆಗಳಲ್ಲಿರುವ ಮೂಲಭೂತ ಸೌಕರ್ಯಗಳು Infrastructure Facilities in Primary Schools (As on 31-03-2016) (In Nos)						
ಕ್ರ. ಸಂ. S.No.	ತಾಲೂಕುಗಳು Taluks	ಪ್ರಾಥಮಿಕ ಶಾಲೆಗಳಲ್ಲಿರುವ ಮೂಲಭೂತ ಸೌಕರ್ಯಗಳು Infrastructure Facilities in Primary Schools				
		ರ‍್ಯಾಂಪ್ Ramp	ಆವರಣ ಗೋಡೆ Compound	ಕುಡಿಯುವ ನೀರು Drinking Water	ಗ್ರಂಥಾಲಯ Library	ಗಣಕಯಂತ್ರ Computer
1	2	598	599	600	601	602
1	ಬಂಟ್ವಾಳ	196	185	196	196	31
2	ಬೆಳ್ತಂಗಡಿ	180	170	180	180	26
3	ಮಂಗಳೂರು	227	197	227	227	53
4	ಪುತ್ತೂರು	182	155	182	182	23
5	ಸುಳ್ಯ	140	134	140	140	17
ಒಟ್ಟು		925	841	925	925	150

Source : ಉಪ ನಿರ್ದೇಶಕರು (ಆಡಳಿತ), ಶಿಕ್ಷಣ ಇಲಾಖೆ, ಮತ್ತು ಜಿಲ್ಲಾ ಯೋಜನಾಧಿಕಾರಿ, ಸರ್ವ ಶಿಕ್ಷಣ ಅಭಿಯಾನ, ಮಂಗಳೂರು

92

10.10 ಪ್ರೌಢ ಶಾಲೆಗಳಲ್ಲಿರುವ ಮೂಲಭೂತ ಸೌಕರ್ಯಗಳು Infrastructure Facilities in High Schools (As on 31-03-2016) (in No.s)						
ಕ್ರ. ಸಂ. S.No.	ತಾಲೂಕುಗಳು Taluks	ಪ್ರೌಢ ಶಾಲೆಗಳಲ್ಲಿರುವ ಮೂಲಭೂತ ಸೌಕರ್ಯಗಳು Infrastructure Facilities in High Schools				
		ಪ್ರೌಢ ಶಾಲೆಗಳ ಸಂಖ್ಯೆ No. of High Schools	ಹುಡುಗರ ಶೌಚಾಲಯ Boys Toilet	ಹುಡುಗಿಯರ ಶೌಚಾಲಯ Girls Toilet	ವಿದ್ಯುಚ್ಛಕ್ತಿ Electricity	ಆಟದ ಮೈದಾನ Play Ground
1	2	603	604	605	606	607
1	ಬಂಟ್ವಾಳ	37	37	37	37	21
2	ಬೆಳ್ತಂಗಡಿ	34	34	34	34	34
3	ಮಂಗಳೂರು	59	59	59	59	49
4	ಪುತ್ತೂರು	23	23	23	23	18
5	ಸುಳ್ಯ	16	16	16	16	15
ಒಟ್ಟು		169	169	169	169	137

Source : ಉಪ ನಿರ್ದೇಶಕರು (ಆಡಳಿತ), ಶಿಕ್ಷಣ ಇಲಾಖೆ, ಮತ್ತು ಜಿಲ್ಲಾ ಯೋಜನಾಧಿಕಾರಿ, ಸರ್ವ ಶಿಕ್ಷಣ ಅಭಿಯಾನ, ಮಂಗಳೂರು

93

10.10 ಪ್ರೌಢ ಶಾಲೆಗಳಲ್ಲಿರುವ ಮೂಲಭೂತ ಸೌಕರ್ಯಗಳು Infrastructure Facilities in High Schools (As on 31-03-2016) (in Nos)						
ಕ್ರ. ಸಂ. S.No.	ತಾಲೂಕುಗಳು Taluks	ಪ್ರೌಢ ಶಾಲೆಗಳಲ್ಲಿರುವ ಮೂಲಭೂತ ಸೌಕರ್ಯಗಳು Infrastructure Facilities in High Schools				
		ರ‍್ಯಾಂಪ್ Ramp	ಆವರಣ ಗೋಡೆ Compound	ಕುಡಿಯುವ ನೀರು Drinking Water	ಗ್ರಂಥಾಲಯ Library	ಗಣಕಯಂತ್ರ Computer
1	2	608	609	610	611	612
1	ಬಂಟ್ವಾಳ	37	37	37	37	31
2	ಬೆಳ್ತಂಗಡಿ	16	34	34	34	21
3	ಮಂಗಳೂರು	48	59	59	59	54
4	ಪುತ್ತೂರು	23	23	23	23	18
5	ಸುಳ್ಯ	16	16	16	16	12
ಒಟ್ಟು		140	169	169	169	136

ಮಾಹಿತಿ : ಉಪ ನಿರ್ದೇಶಕರು (ಆಡಳಿತ), ಶಿಕ್ಷಣ ಇಲಾಖೆ, ಮತ್ತು ಜಿಲ್ಲಾ ಯೋಜನಾಧಿಕಾರಿ, ಸರ್ವ ಶಿಕ್ಷಣ ಅಭಿಯಾನ, ಮಂಗಳೂರು

94

10.11 ಪದವಿಪೂರ್ವ ಕಾಲೇಜುಗಳು, ವಿದ್ಯಾರ್ಥಿಗಳು ಮತ್ತು ಉಪನ್ಯಾಸಕರ ಸಂಖ್ಯೆ No. of P U Colleges, Students and Lecturers Year 2015-16 (In Nos)												
ಕ್ರ. ಸಂ. S.No.	ತಾಲೂಕುಗಳು Taluks	ಕಾಲೇಜುಗಳ ಸಂಖ್ಯೆ Ramp	ಉಪನ್ಯಾಸಕರ ಸಂಖ್ಯೆ No. of Lecturers		ಪದವಿಪೂರ್ವ ಕಾಲೇಜುಗಳಲ್ಲಿನ ವಿದ್ಯಾರ್ಥಿಗಳ ಸಂಖ್ಯೆ (1 ಮತ್ತು 2ನೇ ವರ್ಷ) No. of Students in P U Colleges (1 & 2nd Year)							
					ಸರ್ಕಾರಿ Government		ಖಾಸಗಿ / Private				ಒಟ್ಟು Total (Govt+Private)	
			ಅನುದಾನಿತ Aided				ಅನುದಾನ ರಹಿತ Unaided					
			ಪುರುಷರು Male	ಮಹಿಳೆಯರು Women	ಪುರುಷರು Boys	ಹುಡುಗಿಯರು Girls	ಪುರುಷರು Boys	ಹುಡುಗಿಯರು Girls	ಪುರುಷರು Boys	ಹುಡುಗಿಯರು Girls	ಪುರುಷರು Boys	ಹುಡುಗಿಯರು Girls
1	2	613	614	615	616	617	618	619	620	621	622	623
1	ಬಂಟ್ವಾಳ	28	98	154	1427	1432	1247	3682	888	1499	3562	3873
2	ಬೆಳ್ತಂಗಡಿ	21	90	111	991	1423	562	566	1159	915	2712	2924
3	ಮಂಗಳೂರು	106	413	1003	720	1821	4293	3682	13099	11672	18112	17175
4	ಪುತ್ತೂರು	33	118	146	1593	2249	576	566	667	1104	2836	3919
5	ಸುಳ್ಯ	13	49	62	712	897	490	819	142	113	1344	1829
ಒಟ್ಟು		201	768	1476	5443	7822	7168	9315	15955	15303	28566	29720

ಮಾಹಿತಿ : ಉಪ ನಿರ್ದೇಶಕರು, ಪದವಿಪೂರ್ವ ಶಿಕ್ಷಣ ಇಲಾಖೆ, ಮಂಗಳೂರು

95

**10.12 ಸಾಮಾನ್ಯ ಪದವಿ ಕಾಲೇಜುಗಳು ಮತ್ತು ವಿದ್ಯಾರ್ಥಿಗಳ ಸಂಖ್ಯೆ**  
**No. of General Degree Colleges and Students 31-03-2016**

(in Nos)

ಕ್ರ. ಸಂ. S.No.	ತಾಲೂಕುಗಳು Taluks	ಸಾಮಾನ್ಯ ಪದವಿ ಕಾಲೇಜುಗಳು - ಸರ್ಕಾರಿ General Degree Colleges - Govt.				ಸಾಮಾನ್ಯ ಪದವಿ ಕಾಲೇಜುಗಳು - ಖಾಸಗಿ General Degree Colleges - Private			
		ಕಾಲೇಜುಗಳ ಸಂಖ್ಯೆ No. of Colleges	ಮೊದಲ ವರ್ಷದಿಂದ ಅಂತಿಮ ವರ್ಷದ ವರೆಗೆ 1st year to Final year			ಕಾಲೇಜುಗಳ ಸಂಖ್ಯೆ No. of Colleges	ಮೊದಲ ವರ್ಷದಿಂದ ಅಂತಿಮ ವರ್ಷದ ವರೆಗೆ (ಅನುದಾನಿತ) 1st year to Final year (aided)		
			ಹುಡುಗರು Boys	ಹುಡುಗಿಯರು Girls	ಒಟ್ಟು Total		ಹುಡುಗರು Boys	ಹುಡುಗಿಯರು Girls	ಒಟ್ಟು Total
1	2	624	625	626	627	628	629	630	631
1	ಬಂಟ್ವಾಳ	6	652	1311	1963	7	706	1372	2078
2	ಬೆಳ್ತಂಗಡಿ	2	410	1188	1598	9	511	1081	1592
3	ಮಂಗಳೂರು	6	757	2452	3209	92	12789	14348	27137
4	ಪುತ್ತೂರು	5	655	1965	2620	10	2223	3975	6198
5	ಸುಳ್ಯ	2	559	794	1353	4	774	1415	2189
	<b>ಒಟ್ಟು</b>	<b>21</b>	<b>3033</b>	<b>7710</b>	<b>10743</b>	<b>122</b>	<b>17003</b>	<b>22191</b>	<b>39194</b>

ಮಾಹಿತಿ : ಕುಲಸಚಿವರು, ಮಂಗಳೂರು ವಿಶ್ವವಿದ್ಯಾನಿಲಯ.

96

**10.13 ವೈದ್ಯಕೀಯ ಕಾಲೇಜುಗಳು ಮತ್ತು ವಿದ್ಯಾರ್ಥಿಗಳ ಸಂಖ್ಯೆ**  
**No. of Medical Colleges and Students Year: 2015-16**

(in No.s)

ಕ್ರ. ಸಂ. S.No.	ತಾಲೂಕುಗಳು Taluks	ಭಾರತೀಯ ವೈದ್ಯ ಪದ್ಧತಿ - ಸರ್ಕಾರಿ Indian System of Medicine Colleges - Govt.				ಭಾರತೀಯ ವೈದ್ಯ ಪದ್ಧತಿ - ಖಾಸಗಿ Indian System of Medicine Colleges - Private			
		ಕಾಲೇಜುಗಳು Colleges	ಮೊದಲ ವರ್ಷದಿಂದ ಅಂತಿಮ ವರ್ಷದ ವರೆಗೆ 1st year to Final year			ಕಾಲೇಜುಗಳು Colleges	ಮೊದಲ ವರ್ಷದಿಂದ ಅಂತಿಮ ವರ್ಷದ ವರೆಗೆ (ಅನುದಾನಿತ + ಅನುದಾನ ರಹಿತ) ವಿದ್ಯಾರ್ಥಿಗಳು Students 1st year to Final year(aided+unaided)		
			ವಿದ್ಯಾರ್ಥಿಗಳು / Students				ವಿದ್ಯಾರ್ಥಿಗಳು / Students		
			ಹುಡುಗರು Boys	ಹುಡುಗಿಯರು Girls	ಒಟ್ಟು Total		ಹುಡುಗರು Boys	ಹುಡುಗಿಯರು Girls	ಒಟ್ಟು Total
1	2	632	633	634	635	636	637	638	639
1	ಬಂಟ್ವಾಳ	-	-	-	-	-	-	-	-
2	ಬೆಳ್ತಂಗಡಿ	-	-	-	-	1	100	245	345
3	ಮಂಗಳೂರು	-	-	-	-	2	450	930	1380
4	ಪುತ್ತೂರು	-	-	-	-	-	-	-	-
5	ಸುಳ್ಯ	-	-	-	-	1	75	50	125
	<b>ಒಟ್ಟು</b>	<b>0</b>	<b>0</b>	<b>0</b>	<b>0</b>	<b>4</b>	<b>625</b>	<b>1225</b>	<b>1850</b>

ಮಾಹಿತಿ : ಇತರ ಶಿಕ್ಷಣ ಸಂಸ್ಥೆಗಳಿಂದ

97

10.13 ವೈದ್ಯಕೀಯ ಕಾಲೇಜುಗಳು ಮತ್ತು ವಿದ್ಯಾರ್ಥಿಗಳ ಸಂಖ್ಯೆ No. of Medical Colleges and Students 2015-16 (in Nos)					
ಕ್ರ. ಸಂ. S.No.	ತಾಲೂಕುಗಳು Taluks	ವೈದ್ಯಕೀಯ ಕಾಲೇಜುಗಳು/(ಆಲೋಪತಿ) Medical Colleges (Allopathy)		ದಂತ ಶಿಕ್ಷಣ ಕಾಲೇಜುಗಳು Dental Colleges	
		ಕಾಲೇಜುಗಳ ಸಂಖ್ಯೆ No. of Colleges	ವಿದ್ಯಾರ್ಥಿಗಳು (ಪ್ರವೇಶ) Students (Intake)	ಕಾಲೇಜುಗಳ ಸಂಖ್ಯೆ No. of Colleges	ವಿದ್ಯಾರ್ಥಿಗಳು (ಪ್ರವೇಶ) Students (intake)
1	2	640	641	642	643
1	ಬಂಟ್ವಾಳ	-	-	-	-
2	ಬೆಳ್ತಂಗಡಿ	-	-	-	-
3	ಮಂಗಳೂರು	7	4757	4	722
4	ಪುತ್ತೂರು	-	-	-	-
5	ಸುಳ್ಯ	1	499	1	479
ಒಟ್ಟು		8	5256	5	1201

ಮಾಹಿತಿ : ಇತರೆ ಶಿಕ್ಷಣ ಸಂಸ್ಥೆಗಳಿಂದ

98

10.14 ಪಾಲಿಟೆಕ್ನಿಕ್ ಕಾಲೇಜುಗಳು ಮತ್ತು ವಿದ್ಯಾರ್ಥಿಗಳ ಸಂಖ್ಯೆ No. of Polytechnic Colleges and Students 2015-16 (in Nos)									
ಕ್ರ. ಸಂ. S.No.	ತಾಲೂಕುಗಳು Taluks	ಪಾಲಿಟೆಕ್ನಿಕ್‌ಗಳು - ಸರ್ಕಾರಿ Polytechnic - Government				ಪಾಲಿಟೆಕ್ನಿಕ್‌ಗಳು - ಖಾಸಗಿ Polytechnic - Private (Aided & Unaided)			
		ಕಾಲೇಜುಗಳ ಸಂಖ್ಯೆ Institutions	ಮೊದಲನೆಯ ವರ್ಷ 1st year			ಕಾಲೇಜುಗಳ ಸಂಖ್ಯೆ Institutions	ಮೊದಲನೆಯ ವರ್ಷ 1st year		
			ಪುರುಷರು Boys	ಮಹಿಳೆಯರು Girls	ಒಟ್ಟು Total		ಪುರುಷರು Boys	ಮಹಿಳೆಯರು Girls	ಒಟ್ಟು Total
1	2	644	645	646	647	648	649	650	651
1	ಬಂಟ್ವಾಳ	1	155	69	224	-	-	-	-
2	ಬೆಳ್ತಂಗಡಿ	-	-	-	-	2	308	135	443
3	ಮಂಗಳೂರು	2	381	225	606	4	750	342	1092
4	ಪುತ್ತೂರು	-	-	-	-	2	400	107	507
5	ಸುಳ್ಯ	-	-	-	-	1	250	84	334
ಒಟ್ಟು		3	536	294	830	9	1708	668	2376

ಮಾಹಿತಿ : ಇತರೆ ಶಿಕ್ಷಣ ಸಂಸ್ಥೆಗಳಿಂದ.

99

**10.15 ಇಂಜಿನಿಯರಿಂಗ್ ಕಾಲೇಜುಗಳು ಮತ್ತು ವಿದ್ಯಾರ್ಥಿಗಳ ಸಂಖ್ಯೆ**  
**No. of Engineering Colleges and Students Year - 2015-16**

(in Nos)

ಕ್ರ. ಸಂ. S.No.	ತಾಲೂಕುಗಳು Taluks	ಇಂಜಿನಿಯರಿಂಗ್ - ಸರ್ಕಾರಿ Engineering - Government				ಇಂಜಿನಿಯರಿಂಗ್ - ಖಾಸಗಿ Engineering - Private + Aided			
		ಕಾಲೇಜುಗಳ ಸಂಖ್ಯೆ No. of Colleges	ಮೊದಲನೆಯ ವರ್ಷ 1st year			ಕಾಲೇಜುಗಳ ಸಂಖ್ಯೆ No. of Colleges	ಮೊದಲನೆಯ ವರ್ಷ 1st year		
			ಪುರುಷರು Male	ಮಹಿಳೆಯರು Female	ಒಟ್ಟು Total		ಪುರುಷರು Male	ಮಹಿಳೆಯರು Female	ಒಟ್ಟು Total
1	2	652	653	654	655	656	657	658	659
1	ಬಂಟ್ವಾಳ	-	-	-	-	2	2524	1370	3894
2	ಬೆಳ್ತಂಗಡಿ	-	-	-	-	2	1265	782	2047
3	ಮಂಗಳೂರು	1	4136	1247	5383	11	10637	5336	15933
4	ಪುತ್ತೂರು	-	-	-	-	1	1254	796	2050
5	ಸುಳ್ಯ	-	-	-	-	1	1088	611	1699
	<b>ಒಟ್ಟು</b>	<b>1</b>	<b>4136</b>	<b>1247</b>	<b>5383</b>	<b>17</b>	<b>16768</b>	<b>8895</b>	<b>25623</b>

ಮಾಹಿತಿ : ಇತರೆ ಶಿಕ್ಷಣ ಸಂಸ್ಥೆಗಳಿಂದ.

100

**11. ಆರೋಗ್ಯ ಮತ್ತು ಕುಟುಂಬ ಕಲ್ಯಾಣ ಸೇವೆಗಳು / Health and Family Welfare Services**

ಕ್ರ. ಸಂ. S.No.	ತಾಲೂಕುಗಳು Taluks	11. 1 ತಾಲ್ಲೂಕು, ಜಿಲ್ಲಾ, ಸ್ವಾಯತ್ತತೆ ಭೋದನೆ ಮತ್ತು ಇತರೆ ಆಸ್ಪತ್ರೆಗಳು Taluk, District, Autonomous & Teaching, Other Hospitals as on 31-3-2016 (In Nos)											
		ತಾಲ್ಲೂಕು ಕೇಂದ್ರದ ಆಸ್ಪತ್ರೆಗಳು Total Hq. Hospitals		ಜಿಲ್ಲಾ ಆಸ್ಪತ್ರೆಗಳು District Hospitals		ಜಿಲ್ಲಾ ಆಸ್ಪತ್ರೆಗಳು ಇತರೆ ಆಸ್ಪತ್ರೆಗಳು Other Hospitals under HFW		ಸ್ವಾಯತ್ತತೆಯ ಶೈಕ್ಷಣಿಕ ಆಸ್ಪತ್ರೆಗಳು Autonomous & Teaching Hospitals		ಇತರೆ Others		ಒಟ್ಟು Total	
		ಸಂಖ್ಯೆ	ಹಾಸಿಗೆ ಗಳು	ಸಂಖ್ಯೆ	ಹಾಸಿಗೆ ಗಳು	ಸಂಖ್ಯೆ	ಹಾಸಿಗೆ ಗಳು	ಸಂಖ್ಯೆ	ಹಾಸಿಗೆ ಗಳು	ಸಂಖ್ಯೆ	ಹಾಸಿಗೆ ಗಳು	ಸಂಖ್ಯೆ	ಹಾಸಿಗೆ ಗಳು
1	2	660	661	662	663	664	665	666	667	668	669	670	671
1	ಬಂಟ್ವಾಳ	1	100	0	0	0	0	0	0	2	60	3	160
2	ಬೆಳ್ತಂಗಡಿ	1	100	0	0	0	0	0	0	2	60	3	160
3	ಮಂಗಳೂರು	0	0	1	965	1	100	10	5400	2	60	4	1125
4	ಪುತ್ತೂರು	1	100	0	0	0	0	0	0	2	60	3	160
5	ಸುಳ್ಯ	1	100	0	0	0	0	3	810	0	0	1	100
	<b>ಒಟ್ಟು</b>	<b>4</b>	<b>400</b>	<b>1</b>	<b>965</b>	<b>1</b>	<b>100</b>	<b>13</b>	<b>6210</b>	<b>8</b>	<b>240</b>	<b>14</b>	<b>1705</b>

ಮಾಹಿತಿ : ಜಿಲ್ಲಾ ಆರೋಗ್ಯ ಮತ್ತು ಕುಟುಂಬ ಕಲ್ಯಾಣ ಅಧಿಕಾರಿಗಳು, ದ.ಕ., ಮಂಗಳೂರು

101

**11.2 ಆಸ್ಪತ್ರೆಗಳು, ವೈದ್ಯರ ಮತ್ತು ಹಾಸಿಗೆಗಳ ಸಂಖ್ಯೆ**

**No. of Hospitals, Doctors and Beds**

As on 31-3-2016 (In Nos)

ಕ್ರ. ಸಂ. S.No.	ತಾಲೂಕುಗಳು Taluks	ಆಸ್ಪತ್ರೆಗಳ ಸಂಖ್ಯೆ No. of Hospitals			ಆಸ್ಪತ್ರೆಯಲ್ಲಿನ ಸರ್ಕಾರಿ ವೈದ್ಯರ ಸಂಖ್ಯೆ No. of Govt. Doctors	ಸರ್ಕಾರಿ ಆಸ್ಪತ್ರೆಯಲ್ಲಿನ ಹಾಸಿಗೆಗಳ ಸಂಖ್ಯೆ No. of Beds in Govt. Hospitals	ಔಷಧಿ ಅಂಗಡಿಗಳು Medical Shops	ರಕ್ತ ನಿಧಿಗಳು Blood Banks	ಚಿಕಿತ್ಸಾಲಯ ಗಳು Clinics
		Govt.	Private Nursing Home / Hospital / Clinics*	Total					
1	2	672	673	674	675	676	677	678	679
1	ಬಂಟ್ವಾಳ	13	17	30	23	220	94	1	173
2	ಬೆಳ್ತಂಗಡಿ	8	5	13	18	136	26	1	58
3	ಮಂಗಳೂರು	21	12	33	55	262	75	0	1087
4	ಪುತ್ತೂರು	15	10	25	20	226	49	1	260
5	ಸುಳ್ಯ	30	67	97	10	1298	652	10	120
	<b>ಒಟ್ಟು</b>	<b>87</b>	<b>111</b>	<b>198</b>	<b>126</b>	<b>2142</b>	<b>896</b>	<b>13</b>	<b>1698</b>

ಮಾಹಿತಿ : ಜಿಲ್ಲಾ ಆರೋಗ್ಯ ಮತ್ತು ಕುಟುಂಬ ಕಲ್ಯಾಣಾಧಿಕಾರಿಗಳು, ದ.ಕ., ಮಂಗಳೂರು 102

**11.3 ಆಲೋಪತಿ ಆಸ್ಪತ್ರೆಗಳು, ಭಾರತೀಯ ವೈದ್ಯಪದ್ಧತಿ ಆಸ್ಪತ್ರೆಗಳು, ಖಾಸಗಿ ಆಸ್ಪತ್ರೆಗಳು  
(ನರ್ಸಿಂಗ್ ಹೋಮ್ / ಕ್ಲಿನಿಕ್ ಸೇರಿ) ಪ್ರಾಥಮಿಕ ಆರೋಗ್ಯ ಕೇಂದ್ರಗಳು, ಸಮುದಾಯ ಆರೋಗ್ಯ ಕೇಂದ್ರಗಳು  
Allopathy Hospitals, Indian System of Medicine Hospitals, Pvt. Hospitals including Nursing  
Homes / Clinics \* , Primary Health Centres & Community Health Centres**

As on 31-3-2016 (In Nos)

ಕ್ರ. ಸಂ. S.No.	ತಾಲೂಕುಗಳು Taluks	ಆಲೋಪತಿ ಆಸ್ಪತ್ರೆಗಳು Allopathy Hospitals		ಭಾರತೀಯ ವೈದ್ಯ ಪದ್ಧತಿ ಆಸ್ಪತ್ರೆಗಳು Indian System of Medicine Hospitals		ಖಾಸಗಿ ಆಸ್ಪತ್ರೆಗಳು Private Hospitals including Nursing Homes & Clinics		ಪ್ರಾಥಮಿಕ ಆರೋಗ್ಯ ಕೇಂದ್ರಗಳು Primary Health Centres		ಸಮುದಾಯ ಆರೋಗ್ಯ ಕೇಂದ್ರಗಳು Community Health Centres	
		Nos.	Beds	Nos.	Beds	Nos.	Beds	Nos.	Beds	Nos.	Beds
1	2	680	681	682	683	684	685	686	687	688	689
1	ಬಂಟ್ವಾಳ	21	262	-	-	13	96	17	102	2	60
2	ಬೆಳ್ತಂಗಡಿ	15	226	0	0	66	433	10	60	2	60
3	ಮಂಗಳೂರು	28	1257	2	41	67	7631	29	114	2	60
4	ಪುತ್ತೂರು	13	220	0	0	15	691	10	54	2	60
5	ಸುಳ್ಯ	8	136	0	0	120	245	6	36	0	0
	<b>ಒಟ್ಟು</b>	<b>85</b>	<b>2101</b>	<b>2</b>	<b>41</b>	<b>281</b>	<b>9096</b>	<b>72</b>	<b>366</b>	<b>8</b>	<b>240</b>

ಮಾಹಿತಿ : ಜಿಲ್ಲಾ ಆರೋಗ್ಯ ಮತ್ತು ಕುಟುಂಬ ಕಲ್ಯಾಣಾಧಿಕಾರಿಗಳು, ದ.ಕ., ಮಂಗಳೂರು 103

**11.4 ಮಕ್ಕಳಿಗೆ ನೀಡಲಾದ ರೋಗ ನಿರೋಧಕ ಲಸಿಕೆಗಳು**  
**Immunisation given to Children Year 2015-16 (In Nos)**

ಕ್ರ. ಸಂ. S.No.	ತಾಲೂಕುಗಳು Talukuks	ಡಿ.ಪಿ.ಟಿ. D.P.T.	ಪೋಲಿಯೋ Polio	ಬಿ.ಸಿ.ಜಿ. BCG	ದಡಾರ Measles	ಟಿ.ಟಿ. T.T.	ಹೆಪಟೈಟಿಸ್ 'ಬಿ' Hepatitis 'B' pentavalent 'c' includes Hepatitis 'B' & D.P.T
1	2	690	691	692	693	694	695
1	ಬಂಟ್ವಾಳ	5938	13707	8102	13264	12688	12302
2	ಬೆಳ್ತಂಗಡಿ	3651	13680	7732	13312	11329	10973
3	ಮಂಗಳೂರು	12500	20488	27203	19778	20588	16142
4	ಪುತ್ತೂರು	5053	12638	17942	12181	12461	8475
5	ಸುಳ್ಯ	2439	6555	5177	6239	7103	4975
	<b>ಒಟ್ಟು</b>	<b>29581</b>	<b>67068</b>	<b>66156</b>	<b>64774</b>	<b>64169</b>	<b>52867</b>

ಮಾಹಿತಿ : ಜಿಲ್ಲಾ ಆರೋಗ್ಯ ಮತ್ತು ಕುಟುಂಬ ಕಲ್ಯಾಣಾಧಿಕಾರಿಗಳು, ದ.ಕ., ಮಂಗಳೂರು 104

**11.5 ಕುಟುಂಬ ಯೋಜನೆ ವಿಧಾನಗಳು, ಏಡ್ಸ್, ಕುಷ್ಮರೋಗ, ಕ್ಷಯರೋಗ ನಿಯಂತ್ರಣ ಕಾರ್ಯಕ್ರಮಗಳು**  
**Family Planning Measures and AIDS, Leprosy, TB Control Programme Year 2015-16 (in Nos)**

ಕ್ರ. ಸಂ. S.No.	ತಾಲೂಕುಗಳು Talukuks	ಸಂತಾನಹರಣ ಶಸ್ತ್ರ ಚಿಕಿತ್ಸೆ Sterilisation		ಕುಟುಂಬ ಯೋಜನೆ ವಿಧಾನಗಳು Family Planning Measures			ಏಡ್ಸ್ ರೋಗ ನಿಯಂತ್ರಣ ಕಾರ್ಯಕ್ರಮ AIDS Control Programme			
		ವ್ಯಾಸೆಕ್ಟಮಿ	ಟ್ಯೂಬೆಕ್ಟಮಿ	I.U.D. user	C.C. user	O.P. user	ಗುರುತಿಸಿದ ಏಡ್ಸ್ ರೋಗಿಗಳು No. of Identified AIDS patients			ಒಟ್ಟು Total
1	2	696	697	698	699	700	ಗಂಡಸರು	ಹೆಂಗಸರು	TS / TG	
1	ಬಂಟ್ವಾಳ	18	524	1836	1460	1241	14	7	0	21
2	ಬೆಳ್ತಂಗಡಿ	5	428	1536	2550	1148	5	4	0	9
3	ಮಂಗಳೂರು	21	1895	3410	3589	2880	361	199	0	560
4	ಪುತ್ತೂರು	120	3287	2440	912	417	8	6	0	14
5	ಸುಳ್ಯ	12	897	1379	1988	1185	8	10	0	18
	<b>ಒಟ್ಟು</b>	<b>176</b>	<b>7031</b>	<b>10601</b>	<b>10499</b>	<b>6871</b>	<b>396</b>	<b>226</b>	<b>0</b>	<b>622</b>

ಮಾಹಿತಿ : ಜಿಲ್ಲಾ ಆರೋಗ್ಯ ಮತ್ತು ಕುಟುಂಬ ಕಲ್ಯಾಣಾಧಿಕಾರಿಗಳು, ದ.ಕ., ಮಂಗಳೂರು 105



**11.5 ಕುಟುಂಬ ಯೋಜನೆ ವಿಧಾನಗಳು ಹಾಗೂ ಏಡ್ಸ್, ಕುಷ್ಠರೋಗ, ಕ್ಷಯರೋಗ ನಿಯಂತ್ರಣ ಕಾರ್ಯಕ್ರಮಗಳು**  
**Family Planning Measures and AIDS, Leprosy, TB Control Programmes Year2015-16 (In No.s)**

ಕ್ರ. ಸಂ. S.No.	ತಾಲೂಕುಗಳು Taluks	ಏಡ್ಸ್ ರೋಗ ನಿಯಂತ್ರಣ ಕಾರ್ಯಕ್ರಮ Aids Control Programme							
		ಗುಣವಾದ ರೋಗಿಗಳು Patients Cured				ಮರಣ ಹೊಂದಿದ ರೋಗಿಗಳು Death Occurred			
		ಗಂಡಸರು	ಹೆಂಗಸರು	TS/TG	ಒಟ್ಟು	ಗಂಡಸರು	ಹೆಂಗಸರು	TS/TG	ಒಟ್ಟು
1	2	705	706	707	708	709	710	711	712
1	ಬಂಟ್ವಾಳ	0	0	0	0	15	5	0	20
2	ಬೆಳ್ತಂಗಡಿ	0	0	0	0	17	8	0	25
3	ಮಂಗಳೂರು	0	0	0	0	41	28	0	69
4	ಪುತ್ತೂರು	0	0	0	0	2	6	0	8
5	ಸುಳ್ಯ	0	0	0	0	3	0	0	3
	<b>ಒಟ್ಟು</b>	<b>0</b>	<b>0</b>	<b>0</b>	<b>0</b>	<b>78</b>	<b>47</b>	<b>0</b>	<b>125</b>

ಮಾಹಿತಿ : ಜಿಲ್ಲಾ ಆರೋಗ್ಯ ಮತ್ತು ಕುಟುಂಬ ಕಲ್ಯಾಣಾಧಿಕಾರಿಗಳು, ದ.ಕ., ಮಂಗಳೂರು 106

**11.5 ಕುಟುಂಬ ಯೋಜನೆ ವಿಧಾನಗಳು ಹಾಗೂ ಏಡ್ಸ್, ಕುಷ್ಠರೋಗ, ಕ್ಷಯರೋಗ ನಿಯಂತ್ರಣ ಕಾರ್ಯಕ್ರಮಗಳು**  
**Family Planning Measures and AIDS, Leprosy, TB Control Programmes As on 31-3-2016 (In Nos)**

ಕ್ರ. ಸಂ. S.No.	ತಾಲೂಕುಗಳು Taluks	ಕುಷ್ಠ ರೋಗ ನಿಯಂತ್ರಣ ಕಾರ್ಯಕ್ರಮ Leprosy Control Programme					
		ಗುರುತಿಸಿದ ಕುಷ್ಠ ರೋಗಿಗಳು No. of identified Leprosy Patients			ಗುಣವಾದ ರೋಗಿಗಳು Patients Cured		
		ಗಂಡಸರು Male	ಹೆಂಗಸರು Female	ಒಟ್ಟು Total	ಗಂಡಸರು Male	ಹೆಂಗಸರು Female	ಒಟ್ಟು Total
1	2	713	714	715	716	717	718
1	ಬಂಟ್ವಾಳ	7	4	11	5	0	5
2	ಬೆಳ್ತಂಗಡಿ	2	0	2	1	0	1
3	ಮಂಗಳೂರು	39	7	46	11	12	23
4	ಪುತ್ತೂರು	2	1	3	1	0	1
5	ಸುಳ್ಯ	2	0	2	0	1	1
	<b>ಒಟ್ಟು</b>	<b>52</b>	<b>12</b>	<b>64</b>	<b>31</b>	<b>23</b>	<b>54</b>

ಮಾಹಿತಿ : ಜಿಲ್ಲಾ ಆರೋಗ್ಯ ಮತ್ತು ಕುಟುಂಬ ಕಲ್ಯಾಣಾಧಿಕಾರಿಗಳು, ದ.ಕ., ಮಂಗಳೂರು 107

**11.5 ಕುಟುಂಬ ಯೋಜನೆ ವಿಧಾನಗಳು, ಏಡ್ಸ್, ಕುಷ್ಠರೋಗ, ಕ್ಷಯರೋಗ ನಿಯಂತ್ರಣ ಕಾರ್ಯಕ್ರಮಗಳು**  
**Family Planning measures & AIDS, Leprosy, TB Control Programme As on 31-3-2016 (In Nos)**

ಕ್ರ. ಸಂ. S.No.	ತಾಲೂಕುಗಳು Talukuks	ಕ್ಷಯ ರೋಗ ನಿಯಂತ್ರಣ ಕಾರ್ಯಕ್ರಮ T. B. Control Programme								
		ಗುರುತಿಸಲಾದ ಟಿ.ಬಿ. ರೋಗಿಗಳು No. of identified T.B. Patients			ಗುಣವಾದ ರೋಗಿಗಳು Patients Cured			ಮರಣ ಹೊಂದಿರುವ ರೋಗಿಗಳು Death Occurred		
		ಗಂಡಸರು Male	ಹೆಂಗಸರು Female	ಒಟ್ಟು Total	ಗಂಡಸರು Male	ಹೆಂಗಸರು Female	ಒಟ್ಟು Total	ಗಂಡಸರು Male	ಹೆಂಗಸರು Female	ಒಟ್ಟು Total
1	2	719	720	721	722	723	724	725	726	727
1	ಬಂಟ್ವಾಳ	172	117	289	86	26	112	5	6	11
2	ಬೆಳ್ತಂಗಡಿ	146	49	195	82	27	109	6	0	6
3	ಮಂಗಳೂರು	388	173	561	247	144	391	17	4	21
4	ಪುತ್ತೂರು	122	58	180	62	16	78	5	2	7
5	ಸುಳ್ಯ	78	28	106	34	12	46	2	2	4
	<b>ಒಟ್ಟು</b>	<b>906</b>	<b>425</b>	<b>1331</b>	<b>511</b>	<b>225</b>	<b>736</b>	<b>35</b>	<b>14</b>	<b>49</b>

ಮಾಹಿತಿ : ಜಿಲ್ಲಾ ಆರೋಗ್ಯ ಮತ್ತು ಕುಟುಂಬ ಕಲ್ಯಾಣಾಧಿಕಾರಿಗಳು, ದ.ಕ., ಮಂಗಳೂರು 108

**11.6 ವಿವಿಧ ಆರೋಗ್ಯ ಸೌಲಭ್ಯಗಳು**  
**Different Health Facilities As on 31-3-2016 (In No.s)**

ಕ್ರ. ಸಂ. S.No.	ತಾಲೂಕುಗಳು Talukuks	FRU Units (First Referral Units)	108 Ambulance		ಪ್ರತಿದಿನ (24/7) ಕಾರ್ಯನಿರ್ವಹಿಸುವ ಆಸ್ಪತ್ರೆಗಳ ಸಂಖ್ಯೆ 24 hours & 7 days working Hospitals		ಜನನಿ ಸುರಕ್ಷಾ ಯೋಜನೆಪಡೆದ ಫಲಾನುಭವಿಗಳ ಸಂಖ್ಯೆ No. of beneficiaries in Janani Suraksha Yojana	ಮಡಿಲು ಕಿಟ್ ಪಡೆದ ಫಲಾನುಭವಿಗಳ ಸಂಖ್ಯೆ No. of beneficiaries medical kit	ಮಾತೃ ಸಂಬಂಧಿ ಪ್ರಮಾಣ Maternal Mortality Rate
			No. of Vehicles	ಆಸ್ಪತ್ರೆಗಳಲ್ಲಾದ ಹೆರಿಗೆಗಳ ಸಂಖ್ಯೆ No. of benefited persons	ಸಂಖ್ಯೆಗಳು 1No.s	ಆಸ್ಪತ್ರೆಗಳಲ್ಲಾದ ಹೆರಿಗೆಗಳ ಸಂಖ್ಯೆ No. of deliveries in the Hospital			
1	2	728	729	730	731	732	733	734	735
1	ಬಂಟ್ವಾಳ	-	7	4143	5	620	1617	410	4
2	ಬೆಳ್ತಂಗಡಿ	1	4	3166	4	451	1254	670	3
3	ಮಂಗಳೂರು	1	9	7756	6	6364	5336	3592	7
4	ಪುತ್ತೂರು	1	6	4395	3	396	1373	337	3
5	ಸುಳ್ಯ	1	2	1282	2	652	1026	476	5
	<b>ಒಟ್ಟು</b>	<b>4</b>	<b>28</b>	<b>20742</b>	<b>20</b>	<b>8483</b>	<b>10606</b>	<b>5485</b>	<b>22</b>

ಮಾಹಿತಿ : ಜಿಲ್ಲಾ ಆರೋಗ್ಯ ಮತ್ತು ಕುಟುಂಬ ಕಲ್ಯಾಣಾಧಿಕಾರಿಗಳು, ದ.ಕ., ಮಂಗಳೂರು 109

**12 ಸಮಾಜ ಕಲ್ಯಾಣ / Social Welfare**

**12.1 ಪರಿಶಿಷ್ಟ ಜಾತಿ ವಿದ್ಯಾರ್ಥಿ ನಿಲಯಗಳು**

**Scheduled Caste Student Hostels As on 31-3-2016 (In No.s)**

ಕ್ರ. ಸಂ. S.No.	ತಾಲೂಕುಗಳು Taluks	ಸರ್ಕಾರಿ ಮೆಟ್ರಿಕ್ ಪೂರ್ವ / Government - Pre-Metric					
		ಬಾಲಕರ / Boys		ಬಾಲಕಿಯರ / Girls		ಒಟ್ಟು / Total	
		ಸಂಖ್ಯೆ Nos.	ವಿದ್ಯಾರ್ಥಿಗಳು Students	ಸಂಖ್ಯೆ Nos.	ವಿದ್ಯಾರ್ಥಿಗಳು Students	ಸಂಖ್ಯೆ Nos.	ವಿದ್ಯಾರ್ಥಿಗಳು Students
1	2	736	737	738	739	740	741
1	ಬಂಟ್ವಾಳ	2	66	1	48	3	114
2	ಬೆಳ್ತಂಗಡಿ	0	0	2	100	2	100
3	ಮಂಗಳೂರು	5	272	2	173	7	445
4	ಪುತ್ತೂರು	3	111	1	66	4	177
5	ಸುಳ್ಯ	1	28	2	64	3	92
	<b>ಒಟ್ಟು</b>	<b>11</b>	<b>477</b>	<b>8</b>	<b>451</b>	<b>19</b>	<b>928</b>

ಮಾಹಿತಿ : ಜಿಲ್ಲಾ ಸಮಾಜ ಕಲ್ಯಾಣ ಅಧಿಕಾರಿ, ದ.ಕ. ಮಂಗಳೂರು

110

**12.1 ಪರಿಶಿಷ್ಟ ಜಾತಿ ವಿದ್ಯಾರ್ಥಿ ನಿಲಯಗಳು /**

**Scheduled Caste Student Hostels As on 31-3-2016 (In No.s)**

ಕ್ರ. ಸಂ. S.No.	ತಾಲೂಕುಗಳು Taluks	ಸರ್ಕಾರಿ ಮೆಟ್ರಿಕ್ ನಂತರ / Government - Post-Metric					
		ಬಾಲಕರ / Boys		ಬಾಲಕಿಯರ / Girls		ಒಟ್ಟು / Total	
		ಸಂಖ್ಯೆ Nos.	ವಿದ್ಯಾರ್ಥಿಗಳು Students	ಸಂಖ್ಯೆ Nos.	ವಿದ್ಯಾರ್ಥಿಗಳು Students	ಸಂಖ್ಯೆ Nos.	ವಿದ್ಯಾರ್ಥಿಗಳು Students
1	2	742	743	744	745	746	747
1	ಬಂಟ್ವಾಳ	0	0	0	0	0	0
2	ಬೆಳ್ತಂಗಡಿ	1	57	1	61	2	118
3	ಮಂಗಳೂರು	2	241	2	266	4	507
4	ಪುತ್ತೂರು	0	0	1	50	1	50
5	ಸುಳ್ಯ	1	94	0	0	1	94
	<b>ಒಟ್ಟು</b>	<b>4</b>	<b>392</b>	<b>4</b>	<b>377</b>	<b>8</b>	<b>769</b>

ಮಾಹಿತಿ : ಜಿಲ್ಲಾ ಸಮಾಜ ಕಲ್ಯಾಣ ಅಧಿಕಾರಿ, ದ.ಕ. ಮಂಗಳೂರು

111

**12.1 ಪರಿಶಿಷ್ಟ ಜಾತಿ ವಿದ್ಯಾರ್ಥಿ ನಿಲಯಗಳು /  
Scheduled Caste Student Hostels As on 31-3-2016 (In No.s)**

ಕ್ರ. ಸಂ. S.No.	ತಾಲೂಕುಗಳು Talukuks	ಅನುದಾನಿತ ಮೆಟ್ರಿಕ್ ಪೂರ್ವ / Aided - Pre-Metric					
		ಬಾಲಕರ / Boys		ಬಾಲಕಿಯರ / Girls		ಒಟ್ಟು / Total	
		ಸಂಖ್ಯೆ Nos.	ವಿದ್ಯಾರ್ಥಿಗಳು Students	ಸಂಖ್ಯೆ Nos.	ವಿದ್ಯಾರ್ಥಿಗಳು Students	ಸಂಖ್ಯೆ Nos.	ವಿದ್ಯಾರ್ಥಿಗಳು Students
1	2	748	749	750	751	752	753
1	ಬಂಟ್ವಾಳ	ನದಾರದು					
2	ಬೆಳ್ತಂಗಡಿ						
3	ಮಂಗಳೂರು						
4	ಪುತ್ತೂರು						
5	ಸುಳ್ಯ						
	ಒಟ್ಟು	0	0	0	0	0	0

ಮಾಹಿತಿ : ಜಿಲ್ಲಾ ಸಮಾಜ ಕಲ್ಯಾಣ ಅಧಿಕಾರಿ, ದ.ಕ., ಮಂಗಳೂರು.

**12.1 ಪರಿಶಿಷ್ಟ ಜಾತಿ ವಿದ್ಯಾರ್ಥಿ ನಿಲಯಗಳು /  
Scheduled Caste Student Hostels As on 31-3-2016 (In Nos)**

ಕ್ರ. ಸಂ. S.No.	ತಾಲೂಕುಗಳು Taluks	ಅನುದಾನಿತ ಮೆಟ್ರಿಕ್ ನಂತರ / Aided - Post-Metric					
		ಬಾಲಕರ / Boys		ಬಾಲಕಿಯರ / Girls		ಒಟ್ಟು / Total	
		ಸಂಖ್ಯೆ Nos.	ವಿದ್ಯಾರ್ಥಿಗಳು Students	ಸಂಖ್ಯೆ Nos.	ವಿದ್ಯಾರ್ಥಿಗಳು Students	ಸಂಖ್ಯೆ Nos.	ವಿದ್ಯಾರ್ಥಿಗಳು Students
1	2	754	755	756	757	758	759
1	ಬಂಟ್ವಾಳ	ನದಾರದು					
2	ಬೆಳ್ತಂಗಡಿ						
3	ಮಂಗಳೂರು						
4	ಪುತ್ತೂರು						
5	ಸುಳ್ಯ						
ಒಟ್ಟು		0	0	0	0	0	0

ಮಾಹಿತಿ : ಜಿಲ್ಲಾ ಸಮಾಜ ಕಲ್ಯಾಣ ಅಧಿಕಾರಿ, ದ.ಕ., ಮಂಗಳೂರು.

113

**12.1 ಪ್ರಾಥಮಿಕ ಮತ್ತು ಪ್ರೌಢಶಾಲೆಗಳಲ್ಲಿ ಅಭ್ಯಾಸ ಮಾಡುತ್ತಿರುವ ವಿದ್ಯಾರ್ಥಿಗಳಿಗೆ ವಿದ್ಯಾರ್ಥಿ ವೇತನ ನೀಡಿಕೆ  
Scholarship paid to Primary and High School students 2015-16 (In Numbers)**

ಕ್ರ. ಸಂ. S.No.	ತಾಲೂಕುಗಳು Taluks	ಪರಿಶಿಷ್ಟ ಜಾತಿ / Scheduled Caste					
		ಪ್ರಾಥಮಿಕ ಶಾಲೆಗಳ / Primary School 1 - 8th Standard			ಪ್ರೌಢ ಶಾಲೆಗಳ / High School 9 - 10th Standard		
		ಬಾಲಕರು Boys	ಬಾಲಕಿಯರು Girls	ಒಟ್ಟು Total	ಬಾಲಕರು Boys	ಬಾಲಕಿಯರು Girls	ಒಟ್ಟು Total
1	2	760	761	762	763	764	765
1	ಬಂಟ್ವಾಳ	684	675	1359	44	107	151
2	ಬೆಳ್ತಂಗಡಿ	777	797	1574	590	576	1166
3	ಮಂಗಳೂರು	1568	1587	3155	742	807	1549
4	ಪುತ್ತೂರು	1523	1475	2998	646	687	1333
5	ಸುಳ್ಯ	936	938	1874	142	169	311
ಒಟ್ಟು		<b>5488</b>	<b>5472</b>	<b>10960</b>	<b>2164</b>	<b>2346</b>	<b>4510</b>

ಮಾಹಿತಿ : ಜಿಲ್ಲಾ ಸಮಾಜ ಕಲ್ಯಾಣ ಅಧಿಕಾರಿ, ದ.ಕ., ಮಂಗಳೂರು.

114

**12.2 ಪರಿಶಿಷ್ಟ ಪಂಗಡ ವಿದ್ಯಾರ್ಥಿ ನಿಲಯಗಳು**  
**Scheduled Tribes Student Hostels As on 31-3-2016 (in Nos)**

ಕ್ರ. ಸಂ. S.No.	ತಾಲೂಕುಗಳು Taluks	ಸರ್ಕಾರಿ ಮೆಟ್ರಿಕ್ ಪೂರ್ವ / Government - Pre-Metric					
		ಬಾಲಕರ / Boys		ಬಾಲಕಿಯರ / Girls		ಒಟ್ಟು / Total	
		ಸಂಖ್ಯೆ Nos.	ವಿದ್ಯಾರ್ಥಿಗಳು Students	ಸಂಖ್ಯೆ Nos.	ವಿದ್ಯಾರ್ಥಿಗಳು Students	ಸಂಖ್ಯೆ Nos.	ವಿದ್ಯಾರ್ಥಿಗಳು Students
1	2	766	767	768	769	770	771
1	ಬಂಟ್ವಾಳ	2	83	-	-	2	83
2	ಬೆಳ್ತಂಗಡಿ	2	100	2	100	4	200
3	ಮಂಗಳೂರು	-	-	-	-	-	-
4	ಪುತ್ತೂರು	1	11	-	-	1	11
5	ಸುಳ್ಯ	1	25	1	25	2	50
	<b>ಒಟ್ಟು</b>	<b>6</b>	<b>219</b>	<b>3</b>	<b>125</b>	<b>9</b>	<b>344</b>

ಮಾಹಿತಿ : ಯೋಜನಾ ಸಮನ್ವಯಾಧಿಕಾರಿ, ITDP

115

**12.2 ಪರಿಶಿಷ್ಟ ಪಂಗಡ ವಿದ್ಯಾರ್ಥಿ ನಿಲಯಗಳು**  
**Scheduled Tribes Student Hostels As on 31-3-2016 (in Nos.)**

ಕ್ರ. ಸಂ. S.No.	ತಾಲೂಕುಗಳು Taluks	ಸರ್ಕಾರಿ ಮೆಟ್ರಿಕ್ ನಂತರ / Government - Post-Metric					
		ಬಾಲಕರ / Boys		ಬಾಲಕಿಯರ / Girls		ಒಟ್ಟು / Total	
		ಸಂಖ್ಯೆ Nos.	ವಿದ್ಯಾರ್ಥಿಗಳು Students	ಸಂಖ್ಯೆ Nos.	ವಿದ್ಯಾರ್ಥಿಗಳು Students	ಸಂಖ್ಯೆ Nos.	ವಿದ್ಯಾರ್ಥಿಗಳು Students
1	2	772	773	774	775	776	777
1	ಬಂಟ್ವಾಳ	-	-	-	-	-	-
2	ಬೆಳ್ತಂಗಡಿ	1	19	-	-	1	19
3	ಮಂಗಳೂರು	1	82	-	-	1	82
4	ಪುತ್ತೂರು	-	-	-	-	-	-
5	ಸುಳ್ಯ	-	-	1	114	1	114
	<b>ಒಟ್ಟು</b>	<b>2</b>	<b>101</b>	<b>1</b>	<b>114</b>	<b>3</b>	<b>215</b>

ಮಾಹಿತಿ : ಯೋಜನಾ ಸಮನ್ವಯಾಧಿಕಾರಿ, ITDP

116

**12.2 ಪರಿಶಿಷ್ಟ ಪಂಗಡ ವಿದ್ಯಾರ್ಥಿ ನಿಲಯಗಳು /  
Scheduled Tribes Student Hostels As on 31-3-2016 (in Nos.)**

ಕ್ರ. ಸಂ. S.No.	ತಾಲೂಕುಗಳು Taluks	ಅನುದಾನಿತ ಮೆಟ್ರಿಕ್ ಪೂರ್ವ / Aided - Pre-Metric					
		ಬಾಲಕರ / Boys		ಬಾಲಕಿಯರ / Girls		ಒಟ್ಟು / Total	
		ಸಂಖ್ಯೆ Nos.	ವಿದ್ಯಾರ್ಥಿಗಳು Students	ಸಂಖ್ಯೆ Nos.	ವಿದ್ಯಾರ್ಥಿಗಳು Students	ಸಂಖ್ಯೆ Nos.	ವಿದ್ಯಾರ್ಥಿಗಳು Students
1	2	778	779	780	781	782	783
1	ಬಂಟ್ವಾಳ	ಅನ್ವಯಿಸುವುದಿಲ್ಲ					
2	ಬೆಳ್ತಂಗಡಿ						
3	ಮಂಗಳೂರು						
4	ಪುತ್ತೂರು						
5	ಸುಳ್ಯ						
ಒಟ್ಟು							

ಮಾಹಿತಿ : ಯೋಜನಾ ಸಮನ್ವಯಾಧಿಕಾರಿ, ITDP

117

**12.2 ಪರಿಶಿಷ್ಟ ಪಂಗಡ ವಿದ್ಯಾರ್ಥಿ ನಿಲಯಗಳು  
Scheduled Tribes Student Hostels As on 31-3-2016 (in Nos.)**

ಕ್ರ. ಸಂ. S.No.	ತಾಲೂಕುಗಳು Taluks	ಅನುದಾನಿತ ಮೆಟ್ರಿಕ್ ನಂತರ / Aided - Post-Metric					
		ಬಾಲಕರ / Boys		ಬಾಲಕಿಯರ / Girls		ಒಟ್ಟು / Total	
		ಸಂಖ್ಯೆ Nos.	ವಿದ್ಯಾರ್ಥಿಗಳು Students	ಸಂಖ್ಯೆ Nos.	ವಿದ್ಯಾರ್ಥಿಗಳು Students	ಸಂಖ್ಯೆ Nos.	ವಿದ್ಯಾರ್ಥಿಗಳು Students
1	2	784	785	786	787	788	789
1	ಬಂಟ್ವಾಳ	ಅನ್ವಯಿಸುವುದಿಲ್ಲ					
2	ಬೆಳ್ತಂಗಡಿ						
3	ಮಂಗಳೂರು						
4	ಪುತ್ತೂರು						
5	ಸುಳ್ಯ						
ಒಟ್ಟು							

ಮಾಹಿತಿ : ಯೋಜನಾ ಸಮನ್ವಯಾಧಿಕಾರಿ, ITDP

118

**12.2 ಪ್ರಾಥಮಿಕ ಮತ್ತು ಪ್ರೌಢಶಾಲೆಗಳಲ್ಲಿ ಅಭ್ಯಾಸ ಮಾಡುತ್ತಿರುವ ವಿದ್ಯಾರ್ಥಿಗಳಿಗೆ ವಿದ್ಯಾರ್ಥಿ ವೇತನ ನೀಡಿಕೆ**  
**Scholarship paid to Primary and High Schools students 2015-16 (In Nos)**

ಕ್ರ. ಸಂ. S.No.	ತಾಲೂಕುಗಳು Taluks	ಪರಿಶಿಷ್ಟ ಪಂಗಡ / Scheduled Tribes					
		ಪ್ರಾಥಮಿಕ ಶಾಲೆಗಳ / Primary School 1 - 8th Standare			ಪ್ರೌಢ ಶಾಲೆಗಳ / High School 9 - 10th Standard		
		ಬಾಲಕರು Boys	ಬಾಲಕಿಯರು Girls	ಒಟ್ಟು Totao	ಬಾಲಕರು Boys	ಬಾಲಕಿಯರು Girls	ಒಟ್ಟು Totao
1	2	790	791	792	793	794	795
1	ಬಂಟ್ವಾಳ	348	700	1048	ಅನುದಾನ ಮಂಜೂರು ಆಗಿರುವುದಿಲ್ಲ		
2	ಬೆಳ್ತಂಗಡಿ	496	550	1046			
3	ಮಂಗಳೂರು	485	425	910			
4	ಪುತ್ತೂರು	1015	900	1915			
5	ಸುಳ್ಯ	400	325	725			
	<b>ಒಟ್ಟು</b>	<b>2744</b>	<b>2900</b>	<b>5644</b>	<b>0</b>	<b>0</b>	<b>0</b>



**12.3 ಹಿಂದುಳಿದ ವರ್ಗದವರ ವಿದ್ಯಾರ್ಥಿ ನಿಲಯಗಳು**  
**Backward Class Student Hostels As on 31-3-2016 (in Nos)**

ಕ್ರ. ಸಂ. S.No.	ತಾಲೂಕುಗಳು Taluks	ಸರ್ಕಾರಿ ಮೆಟ್ರಿಕ್ ಪೂರ್ವ / Government - Pre-Metric					
		ಬಾಲಕರ / Boys		ಬಾಲಕಿಯರ / Girls		ಒಟ್ಟು / Total	
		ಸಂಖ್ಯೆ Nos.	ವಿದ್ಯಾರ್ಥಿಗಳು Students	ಸಂಖ್ಯೆ Nos.	ವಿದ್ಯಾರ್ಥಿಗಳು Students	ಸಂಖ್ಯೆ Nos.	ವಿದ್ಯಾರ್ಥಿಗಳು Students
1	2	796	797	798	799	800	801
1	ಬಂಟ್ವಾಳ	2	65	2	110	4	175
2	ಬೆಳ್ತಂಗಡಿ	3	145	3	150	6	295
3	ಮಂಗಳೂರು	7	325	2	105	9	430
4	ಪುತ್ತೂರು	1	35	1	40	2	75
5	ಸುಳ್ಯ	2	100	3	190	5	290
	<b>ಒಟ್ಟು</b>	<b>15</b>	<b>670</b>	<b>11</b>	<b>595</b>	<b>26</b>	<b>1265</b>

ಮಾಹಿತಿ : ಜಿಲ್ಲಾ ಅಧಿಕಾರಿ, ಹಿಂದುಳಿದ ವರ್ಗಗಳ ಕಲ್ಯಾಣ ಇಲಾಖೆ

120

**12.3 ಹಿಂದುಳಿದ ವರ್ಗದವರ ವಿದ್ಯಾರ್ಥಿ ನಿಲಯಗಳು**  
**Backward Class Student Hostels As on 31-3-2016**

ಕ್ರ. ಸಂ. S.No.	ತಾಲೂಕುಗಳು Taluks	ಸರ್ಕಾರಿ ಮೆಟ್ರಿಕ್ ನಂತರ Government - Post-Metric					
		ಬಾಲಕರ / Boys		ಬಾಲಕಿಯರ / Girls		ಒಟ್ಟು / Total	
		ಸಂಖ್ಯೆ Nos.	ವಿದ್ಯಾರ್ಥಿಗಳು Students	ಸಂಖ್ಯೆ Nos.	ವಿದ್ಯಾರ್ಥಿಗಳು Students	ಸಂಖ್ಯೆ Nos.	ವಿದ್ಯಾರ್ಥಿಗಳು Students
1	2	802	803	804	805	806	807
1	ಬಂಟ್ವಾಳ	2	160	4	450	6	610
2	ಬೆಳ್ತಂಗಡಿ	3	300	7	725	10	1025
3	ಮಂಗಳೂರು	7	725	11	1125	18	1850
4	ಪುತ್ತೂರು	2	200	5	500	7	700
5	ಸುಳ್ಯ	1	100	5	500	6	600
	<b>ಒಟ್ಟು</b>	<b>15</b>	<b>1485</b>	<b>32</b>	<b>3300</b>	<b>47</b>	<b>4785</b>

ಮಾಹಿತಿ : ಜಿಲ್ಲಾ ಅಧಿಕಾರಿ, ಹಿಂದುಳಿದ ವರ್ಗಗಳ ಕಲ್ಯಾಣ ಇಲಾಖೆ

121

**12.3 ಹಿಂದುಳಿದ ವರ್ಗದವರ ವಿದ್ಯಾರ್ಥಿ ನಿಲಯಗಳು**  
**Backward Clas Students Hostels As on 31-3-2016**

ಕ್ರ. ಸಂ. S.No.	ತಾಲೂಕುಗಳು Taluks	ಅನುದಾನಿತ ಮೆಟ್ರಿಕ್ ಪೂರ್ವ / Aided - Pre-Metric					
		ಬಾಲಕರು / Boys		ಬಾಲಕಿಯರು / Girls		ಒಟ್ಟು / Total	
		ಸಂಖ್ಯೆ Nos.	ವಿದ್ಯಾರ್ಥಿಗಳು Students	ಸಂಖ್ಯೆ Nos.	ವಿದ್ಯಾರ್ಥಿಗಳು Students	ಸಂಖ್ಯೆ Nos.	ವಿದ್ಯಾರ್ಥಿಗಳು Students
1	2	808	809	810	811	812	813
1	ಬಂಟ್ವಾಳ	2	65	2	110	4	175
2	ಬೆಳ್ತಂಗಡಿ	3	145	3	150	6	295
3	ಮಂಗಳೂರು	7	325	2	105	9	430
4	ಪುತ್ತೂರು	1	35	1	40	2	75
5	ಸುಳ್ಯ	2	100	3	190	5	290
	<b>ಒಟ್ಟು</b>	<b>15</b>	<b>670</b>	<b>11</b>	<b>595</b>	<b>26</b>	<b>1265</b>

ಮಾಹಿತಿ : ಜಿಲ್ಲಾ ಅಧಿಕಾರಿ, ಹಿಂದುಳಿದ ವರ್ಗಗಳ ಕಲ್ಯಾಣ ಇಲಾಖೆ

122

**12.3 ಹಿಂದುಳಿದ ವರ್ಗದವರ ವಿದ್ಯಾರ್ಥಿ ನಿಲಯಗಳು**  
**Backward Class Students Hostels As on 31-3-2016**

ಕ್ರ. ಸಂ. S.No.	ತಾಲೂಕುಗಳು Taluks	ಅನುದಾನಿತ ಮೆಟ್ರಿಕ್ ನಂತರ / Aided - Post-Metric					
		ಬಾಲಕರು / Boys		ಬಾಲಕಿಯರು / Girls		ಒಟ್ಟು / Total	
		ಸಂಖ್ಯೆ Nos.	ವಿದ್ಯಾರ್ಥಿಗಳು Students	ಸಂಖ್ಯೆ Nos.	ವಿದ್ಯಾರ್ಥಿಗಳು Students	ಸಂಖ್ಯೆ Nos.	ವಿದ್ಯಾರ್ಥಿಗಳು Students
1	2	814	815	816	817	818	819
1	ಬಂಟ್ವಾಳ	2	145	4	450	6	595
2	ಬೆಳ್ತಂಗಡಿ	3	300	7	725	10	1025
3	ಮಂಗಳೂರು	7	725	11	1125	18	1850
4	ಪುತ್ತೂರು	2	200	5	500	7	700
5	ಸುಳ್ಯ	1	100	5	500	6	600
	<b>ಒಟ್ಟು</b>	<b>15</b>	<b>1470</b>	<b>32</b>	<b>3300</b>	<b>47</b>	<b>4770</b>

ಮಾಹಿತಿ : ಜಿಲ್ಲಾ ಅಧಿಕಾರಿ, ಹಿಂದುಳಿದ ವರ್ಗಗಳ ಕಲ್ಯಾಣ ಇಲಾಖೆ

123

12.4 ಆಶ್ರಮ ವಸತಿ ವಿದ್ಯಾರ್ಥಿ ನಿಲಯಗಳು

**Ashrama Residential Students Hostels**

ಕ್ರ. ಸಂ. S.No.	ತಾಲೂಕುಗಳು Taluks	ಪರಿಶಿಷ್ಟ ಜಾತಿ ಆಶ್ರಮ ವಸತಿ ಶಾಲೆಗಳು Scheduled Caste Ashrama Residential School		ಪರಿಶಿಷ್ಟ ವರ್ಗ ಆಶ್ರಮ ವಸತಿ ಶಾಲೆಗಳು Scheduled Tribe Ashrama Residential School		ಹಿಂದುಳಿದ ವರ್ಗದವರ ಆಶ್ರಮ ವಸತಿ ಶಾಲೆಗಳು Backward Classes Ashrama Residential School	
		ಸಂಖ್ಯೆ Nos.	ವಿದ್ಯಾರ್ಥಿಗಳು Students	ಸಂಖ್ಯೆ Nos.	ವಿದ್ಯಾರ್ಥಿಗಳು Students	ಸಂಖ್ಯೆ Nos.	ವಿದ್ಯಾರ್ಥಿಗಳು Students
1	2	820	821	822	823	824	825
1	ಬಂಟ್ವಾಳ	ಇರುವುದಿಲ್ಲ				1	250
2	ಬೆಳ್ತಂಗಡಿ					1	250
3	ಮಂಗಳೂರು					1	250
4	ಪುತ್ತೂರು					0	-
5	ಸುಳ್ಯ					1	250
<b>ಒಟ್ಟು</b>		<b>0</b>	<b>0</b>	<b>0</b>	<b>0</b>	<b>4</b>	<b>1000</b>

ಮಾಹಿತಿ : 1) ಜಿಲ್ಲಾ ಅಧಿಕಾರಿ, ಹಿಂದುಳಿದ ವರ್ಗಗಳ ಕಲ್ಯಾಣ ಇಲಾಖೆ 2) ಜಿಲ್ಲಾ ಸಮಾಜ ಕಲ್ಯಾಣಾಧಿಕಾರಿ  
3) ಯೋಜನಾ ಸಮನ್ವಯಾಧಿಕಾರಿ, ITDP

124

12.5 ಪ್ರಾಥಮಿಕ ಮತ್ತು ಪ್ರೌಢಶಾಲೆಗಳಲ್ಲಿ ಅಭ್ಯಾಸ ಮಾಡುತ್ತಿರುವ ವಿದ್ಯಾರ್ಥಿಗಳಿಗೆ ವಿದ್ಯಾರ್ಥಿವೇತನ ನೀಡಿಕೆ

**Scholarship paid to Primary and High Schools students 2015-16 (In Numbers)**

ಕ್ರ. ಸಂ. S.No.	ತಾಲೂಕುಗಳು Taluks	ಹಿಂದುಳಿದ ವರ್ಗ / Backward Castes					
		ಪ್ರಾಥಮಿಕ ಶಾಲೆಗಳ / Primary School 1 - 8th Standard			ಪ್ರೌಢ ಶಾಲೆಗಳ / High School 9 - 10th Standard		
		ಬಾಲಕರು Boys	ಬಾಲಕಿಯರು Girls	ಒಟ್ಟು Total	ಬಾಲಕರು Boys	ಬಾಲಕಿಯರು Girls	ಒಟ್ಟು Total
1	2	826	827	828	829	830	831
1	ಬಂಟ್ವಾಳ	3694	3547	7241	1320	649	1969
2	ಬೆಳ್ತಂಗಡಿ	391	519	910	1980	2971	4951
3	ಮಂಗಳೂರು	2879	3572	6451	1045	1309	2354
4	ಪುತ್ತೂರು	1348	1852	3200	998	942	1940
5	ಸುಳ್ಯ	508	705	1213	555	746	1307
<b>ಒಟ್ಟು</b>		<b>8820</b>	<b>10195</b>	<b>19015</b>	<b>5898</b>	<b>6617</b>	<b>12521</b>

ಮಾಹಿತಿ : ಜಿಲ್ಲಾ ಅಧಿಕಾರಿ, ಹಿಂದುಳಿದ ವರ್ಗಗಳ ಕಲ್ಯಾಣ ಇಲಾಖೆ

125

**12.6 ಅಲ್ಪ ಸಂಖ್ಯಾತರ ವಿದ್ಯಾರ್ಥಿ ನಿಲಯಗಳು**  
**Minorities Student Hostels As on 31-3-2016**

ಕ್ರ. ಸಂ. S.No.	ತಾಲೂಕುಗಳು Taluks	ಸರ್ಕಾರಿ ಮೆಟ್ರಿಕ್ ಪೂರ್ವ / Government - Pre-Matric					
		ಬಾಲಕರು / Boys		ಬಾಲಕಿಯರು / Girls		ಒಟ್ಟು / Total	
		ಸಂಖ್ಯೆ Nos.	ವಿದ್ಯಾರ್ಥಿಗಳು Students	ಸಂಖ್ಯೆ Nos.	ವಿದ್ಯಾರ್ಥಿಗಳು Students	ಸಂಖ್ಯೆ Nos.	ವಿದ್ಯಾರ್ಥಿಗಳು Students
1	2	832	833	834	835	836	837
1	ಬಂಟ್ವಾಳ	-	-	-	-	-	-
2	ಬೆಳ್ತಂಗಡಿ	-	-	-	-	-	-
3	ಮಂಗಳೂರು	-	-	1	50	1	50
4	ಪುತ್ತೂರು	-	-	-	-	-	-
5	ಸುಳ್ಯ	-	-	-	-	-	-
	<b>ಒಟ್ಟು</b>	<b>0</b>	<b>0</b>	<b>1</b>	<b>50</b>	<b>1</b>	<b>50</b>

ಮಾಹಿತಿ : ಜಿಲ್ಲಾ ಅಲ್ಪಸಂಖ್ಯಾತರ ಕಲ್ಯಾಣ ಅಧಿಕಾರಿ, ದ.ಕ., ಮಂಗಳೂರು 126

**12.6 ಅಲ್ಪ ಸಂಖ್ಯಾತರ ವಿದ್ಯಾರ್ಥಿ ನಿಲಯಗಳು**  
**Minorities Student Hostels As on 31-3-2016**

ಕ್ರ. ಸಂ. S.No.	ತಾಲೂಕುಗಳು Taluks	ಸರ್ಕಾರಿ ಮೆಟ್ರಿಕ್ ನಂತರ / Government - Post-Matric					
		ಬಾಲಕರು / Boys		ಬಾಲಕಿಯರು / Girls		ಒಟ್ಟು / Total	
		ಸಂಖ್ಯೆ Nos.	ವಿದ್ಯಾರ್ಥಿಗಳು Students	ಸಂಖ್ಯೆ Nos.	ವಿದ್ಯಾರ್ಥಿಗಳು Students	ಸಂಖ್ಯೆ Nos.	ವಿದ್ಯಾರ್ಥಿಗಳು Students
1	2	838	839	840	841	842	843
1	ಬಂಟ್ವಾಳ	-	-	-	-	-	-
2	ಬೆಳ್ತಂಗಡಿ	-	-	-	-	-	-
3	ಮಂಗಳೂರು	1	50	2	175	3	225
4	ಪುತ್ತೂರು	-	-	-	-	-	-
5	ಸುಳ್ಯ	-	-	-	-	-	-
	<b>ಒಟ್ಟು</b>	<b>1</b>	<b>50</b>	<b>2</b>	<b>175</b>	<b>3</b>	<b>225</b>

ಮಾಹಿತಿ : ಜಿಲ್ಲಾ ಅಲ್ಪಸಂಖ್ಯಾತರ ಕಲ್ಯಾಣ ಅಧಿಕಾರಿ, ದ.ಕ., ಮಂಗಳೂರು 127

**12.6 ಅಲ್ಲ ಸಂಖ್ಯಾತರ ವಿದ್ಯಾರ್ಥಿ ನಿಲಯಗಳು**  
**Minorities Student Hostels, As on 31-3-2016**

ಕ್ರ. ಸಂ. S.No.	ತಾಲೂಕುಗಳು Taluks	ಅನುದಾನಿತ ಮೆಟ್ರಿಕ್ ಪೂರ್ವ / Aided - Pre-Metric					
		ಬಾಲಕರು / Boys		ಬಾಲಕಿಯರು / Girls		ಒಟ್ಟು / Total	
		ಸಂಖ್ಯೆ Nos.	ವಿದ್ಯಾರ್ಥಿಗಳು Students	ಸಂಖ್ಯೆ Nos.	ವಿದ್ಯಾರ್ಥಿಗಳು Students	ಸಂಖ್ಯೆ Nos.	ವಿದ್ಯಾರ್ಥಿಗಳು Students
1	2	844	845	846	847	848	849
1	ಬಂಟ್ವಾಳ	2	150	-	-	2	150
2	ಬೆಳ್ತಂಗಡಿ	1	70	1	40	2	110
3	ಮಂಗಳೂರು	-	-	3	97	3	97
	ಪುತ್ತೂರು	-	-	-	-	-	-
5	ಸುಳ್ಯ	-	-	-	-	-	-
	<b>ಒಟ್ಟು</b>	<b>3</b>	<b>220</b>	<b>4</b>	<b>137</b>	<b>7</b>	<b>357</b>

ಮಾಹಿತಿ : ಜಿಲ್ಲಾ ಅಲ್ಪಸಂಖ್ಯಾತರ ಕಲ್ಯಾಣ ಅಧಿಕಾರಿ, ದ.ಕ., ಮಂಗಳೂರು 128

**12.7 1-10ನೇ ತರಗತಿಗಳಲ್ಲಿ ಅಭ್ಯಾಸ ಮಾಡುತ್ತಿರುವ ವಿದ್ಯಾರ್ಥಿಗಳಿಗೆ ವಿದ್ಯಾರ್ಥಿ ವೇತನ ನೀಡಿಕೆ**  
**Scholarship paid to 1 - 10th Students 2015-16 (In numbers)**

ಕ್ರ. ಸಂ. S.No.	ತಾಲೂಕುಗಳು Taluks	ಅಲ್ಪಸಂಖ್ಯಾತರು / Minorities		
		1 - 10th Standard		
		ಬಾಲಕರು Boys	ಬಾಲಕಿಯರು Girls	ಒಟ್ಟು Total
1	2	850	851	852
1	ಬಂಟ್ವಾಳ	4767	4924	9691
2	ಬೆಳ್ತಂಗಡಿ	2524	2425	4949
3	ಮಂಗಳೂರು	6310	6047	12357
4	ಪುತ್ತೂರು	3666	3632	7298
5	ಸುಳ್ಯ	572	609	1181
	<b>ಒಟ್ಟು</b>	<b>17839</b>	<b>17637</b>	<b>35476</b>

ಮಾಹಿತಿ : ಜಿಲ್ಲಾ ಅಲ್ಪಸಂಖ್ಯಾತರ ಕಲ್ಯಾಣ ಅಧಿಕಾರಿ, ದ.ಕ., ಮಂಗಳೂರು 129

**13. ಮಹಿಳಾ ಮತ್ತು ಮಕ್ಕಳ ಅಭಿವೃದ್ಧಿ / Women & Child Development**

**13.1 ಸ್ತ್ರೀ ಶಕ್ತಿ ಸ್ವಸಹಾಯ ಸಂಘಗಳು ಹಾಗೂ ಸದಸ್ಯರ ಸಂಖ್ಯೆ  
Stree Shakti Self Help Groups and Members Year 2015-16 (In Nos.)**

ಕ್ರ. ಸಂ. S.No.	ತಾಲೂಕುಗಳು Talukuks	ಸ್ತ್ರೀಶಕ್ತಿ ಸ್ವಸಹಾಯ ಸಂಘಗಳ ಸಂಖ್ಯೆ No. of Stree Shakti Self help groups	ಸ್ವಸಹಾಯ ಸಂಘಗಳ ಸದಸ್ಯರ ಸಂಖ್ಯೆ / Self Help Group Members			
			ಪ.ಜಾ. ಮಹಿಳೆಯರು No. of Women (SC)	ಪ.ಪಂ. ಮಹಿಳೆಯರು No. of Women (ST)	ಇತರೆ ಮಹಿಳೆಯರು No. of Women (Others)	ಒಟ್ಟು ಸದಸ್ಯರ ಸಂಖ್ಯೆ Total No. of Members
1	2	853	854	855	856	857
1	ಬಂಟ್ವಾಳ	1237	1230	1143	12603	14976
2	ಬೆಳ್ತಂಗಡಿ	514	1012	586	7535	9133
3	ಮಂಗಳೂರು	860	932	313	13546	14791
4	ಪುತ್ತೂರು	766	1553	724	7619	9896
5	ಸುಳ್ಯ	286	666	335	2733	3734
<b>ಒಟ್ಟು</b>		<b>3663</b>	<b>5393</b>	<b>3101</b>	<b>44036</b>	<b>52530</b>

ಮಾಹಿತಿ : ಉಪ ನಿರ್ದೇಶಕರು, ಮಹಿಳೆಯರ ಮತ್ತು ಮಕ್ಕಳ ಅಭಿವೃದ್ಧಿ ಇಲಾಖೆ

130

**13.2 ಬ್ಯಾಂಕ್‌ನಿಂದ ಮತ್ತು ಸರ್ಕಾರದಿಂದ ಪಡೆದ ಸಾಲ ಮತ್ತು ಸುತ್ತು ನಿಧಿ**

**Loan and Financial Aid Received from the Bank and Government Year 2015-16 (In Nos.)**

ಕ್ರ. ಸಂ. S.No.	ತಾಲೂಕುಗಳು Talukuks	ಒಟ್ಟು ಉಳಿತಾಯ ಸಂಗ್ರಹಣೆ (ರೂ. ಕೋಟಿಗಳಲ್ಲಿ) Total Savings Accumulated (Rs. in crores)	ಸ್ವಸಹಾಯ ಸಂಘಗಳ ಸದಸ್ಯರ ಸಂಖ್ಯೆ / Self Help Groups - (Rs. in crores)		
			ಬ್ಯಾಂಕ್‌ನಿಂದ ಸಾಲ ಪಡೆದ ಸ್ವಸಹಾಯ ಸಂಘಗಳು Loan taken from Banks (No. of SHG)	ಬ್ಯಾಂಕ್‌ನಿಂದ ಸಾಲ ಪಡೆದ ಒಟ್ಟು ಮೊತ್ತ (ರೂ.ಕೋಟಿಗಳಲ್ಲಿ) Total Loan received from Banks (Rs. in Crores)	ಸರ್ಕಾರದಿಂದ ಪಡೆದ ಸುತ್ತು ನಿಧಿ (ರೂ. ಲಕ್ಷಗಳಲ್ಲಿ) Revolving funds received from Govt.(Rs. in Lakhs)
1	2	858	859	860	861
1	ಬಂಟ್ವಾಳ	16.14	1237	25.88	1.1
2	ಬೆಳ್ತಂಗಡಿ	9.34	514	16.69	1.05
3	ಮಂಗಳೂರು	13.89	860	16.98	0.85
4	ಪುತ್ತೂರು	11.82	766	19.65	0.65
5	ಸುಳ್ಯ	5.78	286	14.69	0.6
<b>ಒಟ್ಟು</b>		<b>56.97</b>	<b>3663</b>	<b>93.89</b>	<b>4.25</b>

ಮಾಹಿತಿ : ಉಪ ನಿರ್ದೇಶಕರು, ಮಹಿಳೆಯರ ಮತ್ತು ಮಕ್ಕಳ ಅಭಿವೃದ್ಧಿ ಇಲಾಖೆ

131

13.3 ಭಾಗ್ಯಲಕ್ಷ್ಮೀ ಯೋಜನೆಯಡಿ ಪ್ರಯೋಜನ ಪಡೆದ ಫಲಾನುಭವಿಗಳ ಸಂಖ್ಯೆ

**No. of Members benefited under Bhagyalakshmi Scheme Year 2015-16 (in Nos.)**

ಕ್ರ. ಸಂ. S.No.	ತಾಲೂಕುಗಳು Taluks	ಭಾಗ್ಯಲಕ್ಷ್ಮೀ ಯೋಜನೆಯಡಿ ಪ್ರಯೋಜನ ಪಡೆದ ಫಲಾನುಭವಿಗಳ ಸಂಖ್ಯೆ / No. of members benefited under Bhagyalakshmi Yojane		ಭಾರತೀಯ ಜೀವ ವಿಮಾ ನಿಗಮದಿಂದ ಫಲಾನುಭವಿಗಳಿಗೆ ಬಾಂಡ್ ವಿತರಿಸಿರುವವರ ಸಂಖ್ಯೆ No. of LIC Bonds distributed
		ಪ್ರಸ್ತುತ ವರ್ಷ Current Year	ಇಲ್ಲಿಯ ವರೆಗೆ Cumulative	ಪ್ರಸ್ತುತ ವರ್ಷ Current Year
1	2	862	863	864
1	ಬಂಟ್ವಾಳ	1078	6092	1294
2	ಬೆಳ್ತಂಗಡಿ	884	6837	668
3	ಮಂಗಳೂರು	798	8806	798
4	ಪುತ್ತೂರು	732	4567	732
5	ಸುಳ್ಯ	257	2568	410
	<b>ಒಟ್ಟು</b>	<b>3749</b>	<b>28870</b>	<b>3902</b>

ಮಾಹಿತಿ : ಉಪ ನಿರ್ದೇಶಕರು, ಮಹಿಳೆಯರ ಮತ್ತು ಮಕ್ಕಳ ಅಭಿವೃದ್ಧಿ ಇಲಾಖೆ

132

13.4 ಅಂಗನವಾಡಿ ಕೇಂದ್ರಗಳು

**No. of Anganawadi Centres Year; 2015-16 (in Nos.)**

ಕ್ರ. ಸಂ. S.No.	ತಾಲೂಕುಗಳು Taluks	ಅಂಗನವಾಡಿ ಕೇಂದ್ರಗಳ ಮಾಹಿತಿ / Anganawadi Centre information			
		ಸ್ವಂತ ಕಟ್ಟಡ Own Building	ಶಾಲಾ ಕಟ್ಟಡ School Building	ಇತರೆ Others	ಒಟ್ಟು Total
1	2	865	866	867	868
1	ಬಂಟ್ವಾಳ	505	16	49	570
2	ಬೆಳ್ತಂಗಡಿ	278	8	36	322
3	ಮಂಗಳೂರು	407	73	195	675
4	ಪುತ್ತೂರು	351	2	17	370
5	ಸುಳ್ಯ	160	0	5	165
	<b>ಒಟ್ಟು</b>	<b>1701</b>	<b>99</b>	<b>302</b>	<b>2102</b>

ಮಾಹಿತಿ : ಉಪ ನಿರ್ದೇಶಕರು, ಮಹಿಳೆಯರ ಮತ್ತು ಮಕ್ಕಳ ಅಭಿವೃದ್ಧಿ ಇಲಾಖೆ

133

**13.5 ಅಂಗನವಾಡಿ ಶಿಕ್ಷಕಿಯರು, ಸಹಾಯಕರ ಸಂಖ್ಯೆ ಹಾಗೂ ಪೂರಕ ಪೌಷ್ಟಿಕ ಆಹಾರ ಕಾರ್ಯಕ್ರಮಗಳು**  
**No. of Anganawadi Teachers, Workers and Supplementary Nutrition Programme**  
**Year 2015-16 (in Nos.)**

ಕ್ರ. ಸಂ. S.No.	ತಾಲೂಕುಗಳು Taluks	ಪೂರಕ ಪೌಷ್ಟಿಕ ಆಹಾರ ಕಾರ್ಯಕ್ರಮದಲ್ಲಿನ ಫಲಾನುಭವಿಗಳ ಸಂಖ್ಯೆ No. of Beneficiaries under Supplementary Nutrition Programme						ಅಂಗನವಾಡಿ ಶಿಕ್ಷಕಿಯರ ಸಂಖ್ಯೆ No. of Anganawadi Teachers	ಅಂಗನವಾಡಿ ಕಾರ್ಯಕರ್ತರ/ ಅಂಗನವಾಡಿ ಸಹಾಯಕರ ಸಂಖ್ಯೆ No. of Anganawadi Workers / Assistants
		0-3 ವರ್ಷ 0-3 Years	3ರಿಂದ 6 ವರ್ಷ 3-6 Years	ಗರ್ಭಿಣಿ ಯರು	ಬಾಣಂತಿ ಯರು	ಕಿಶೋರಿ ಯರು	ಒಟ್ಟು		
1	2	869	870	871	872	873	874	875	876
1	ಬಂಟ್ವಾಳ	13977	10112	3405	3685	1140	32319	562	592
2	ಬೆಳ್ತಂಗಡಿ	9395	7387	1975	2140	644	21541	318	297
3	ಮಂಗಳೂರು	23703	14459	5565	5612	1350	50689	663	647
4	ಪುತ್ತೂರು	10329	8334	2127	2280	740	23810	368	368
5	ಸುಳ್ಯ	4655	3923	978	1065	330	10951	164	163
	<b>ಒಟ್ಟು</b>	<b>62059</b>	<b>44215</b>	<b>14050</b>	<b>14782</b>	<b>4204</b>	<b>139310</b>	<b>2075</b>	<b>2067</b>

ಮಾಹಿತಿ : ಉಪ ನಿರ್ದೇಶಕರು, ಮಹಿಳೆಯರ ಮತ್ತು ಮಕ್ಕಳ ಅಭಿವೃದ್ಧಿ ಇಲಾಖೆ

**13.6 ವಿವಿಧ ಯೋಜನೆಯಲ್ಲಿ ಪ್ರಯೋಜನ ಪಡೆದವರ ಸಂಖ್ಯೆ**  
**No. of Beneficiaries under different Schmes Year 2015-16 (in Nos.)**

ಕ್ರ. ಸಂ. S.No.	ತಾಲೂಕುಗಳು Taluks	ಹೆಣ್ಣು ಮಕ್ಕಳ ಹಾಜರಾತಿ ವೇತನ ಪಡೆದ ಸಂಖ್ಯೆ No. of benefitted for payment of Girl children attendance	ನಿರ್ಗತಿಕ ತಬ್ಬಲಿ ಮಕ್ಕಳ ರಕ್ಷಣೆ ಪಡೆದವರ ಸಂಖ್ಯೆ No. of benefitted for protection of orphanage children	ಶಿಶುಪಾಲನಾ ಕೇಂದ್ರಗಳು (ಸಂಖ್ಯೆಗಳಲ್ಲಿ) No. of Creeches
1	2	877	878	879
1	ಬಂಟ್ವಾಳ	ಕಾರ್ಯಕ್ರಮ ಅನುಷ್ಠಾನವಾಗಿರುವುದಿಲ್ಲ	100	ದ.ಕ. ಜಿಲ್ಲೆಯಲ್ಲಿ ಶಿಶುಪಾಲನಾ ಕೇಂದ್ರಗಳು ಇರುವುದಿಲ್ಲ
2	ಬೆಳ್ತಂಗಡಿ		50	
3	ಮಂಗಳೂರು		250	
4	ಪುತ್ತೂರು		50	
5	ಸುಳ್ಯ		25	
	<b>ಒಟ್ಟು</b>		<b>475</b>	

ಮಾಹಿತಿ : ಉಪ ನಿರ್ದೇಶಕರು, ಮಹಿಳೆಯರ ಮತ್ತು ಮಕ್ಕಳ ಅಭಿವೃದ್ಧಿ ಇಲಾಖೆ



14. ಗ್ರಾಮೀಣಾಭಿವೃದ್ಧಿ ಮತ್ತು ಪಂಚಾಯತ್ ರಾಜ್ / Rural Development & Panchayat Raj

14.1 ಅರಣ್ಯ ಪ್ರದೇಶ, ಎಸ್.ಜಿ.ಎಸ್.ಆರ್.ವೈ., ಎಸ್.ಜಿ.ಎಸ್.ವೈ. ಹಾಗೂ ಇತರೆ

Forest Area S.J.SR.Y., S.G.S.Y. and others Year 2015-16 (in Nos.)

ಕ್ರ. ಸಂ. S.No.	ತಾಲೂಕುಗಳು Taluks	ಅರಣ್ಯ ಇಲಾಖೆ Forest Department		ರಾಷ್ಟ್ರೀಯ ನಗರ ಜೀವನೋಪಾಯ ಅಭಿಯಾನ National Urban Livelihood Mission (NULM)		ಸ್ವ.ಗ್ರಾ.ಸ್ವ. ಯೋಜನೆಯಡಿ ಪ್ರಯೋಜನ ಪಡೆದ ಗುಂಪು	
		ಅರಣ್ಯ ಪ್ರದೇಶ (ಚ.ಕಿ.ಮಿ.) Forest Area (Area in Square Kms.)	ನೆಟ್ಟ ಸಸಿಗಳು (ಲಕ್ಷಗಳಲ್ಲಿ) Saplings planted (in Lakhs)	ಸ್ವ ಉದ್ಯೋಗ (ಸಣ್ಣ ಉದ್ಯಮಗಳು ಮತ್ತು ತರಬೇತಿ) Self employment (Small enterprises + training)	ಕೌಶಲ್ಯ ತರಬೇತಿ ಪಡೆದ ಫಲಾನುಭವಿಗಳು	Number of Groups under SGSY	
						ಒಟ್ಟು Total	ಮಹಿಳಾ ಗುಂಪುಗಳು Women Groups
1	2	880	881	882	883	884	885
1	ಬಂಟ್ವಾಳ	14.5	0.34	32	105	1065	1065
2	ಬೆಳ್ತಂಗಡಿ	49.27	2.74	5	20	2163	2163
3	ಮಂಗಳೂರು	13.5	0.6	141	1005	5471	5471
4	ಪುತ್ತೂರು	11	1.68	20	60	1260	1260
5	ಸುಳ್ಯ	2	2.12	7	84	1018	1018
ಒಟ್ಟು		90.27	7.48	205	1274	10977	10977

ಮಾಹಿತಿ : ಉಪ ಅರಣ್ಯ ಸಂರಕ್ಷಣಾಧಿಕಾರಿ, ಮಂಗಳೂರು ವಿಭಾಗ ಹಾಗೂ ಸಾಮಾಜಿಕ ಅರಣ್ಯ, ದ. ಕ. ಜಿಲ್ಲಾ ಪಂಚಾಯತ್ ಯೋಜನಾ ನಿರ್ದೇಶಕರು, ನಗರಾಭಿವೃದ್ಧಿ ಕೋಶ ಮಂಗಳೂರು, ಮುಖ್ಯ ಯೋಜನಾಧಿಕಾರಿ, ದ.ಕ. ಜಿಲ್ಲಾ ಪಂಚಾಯತ್ 136

14.2 ಗ್ರಾಮೀಣಾಭಿವೃದ್ಧಿ ಮತ್ತು ಪಂಚಾಯತ್ ರಾಜ್ ಇಲಾಖೆಯಡಿಯಲ್ಲಿ ನಿರ್ಮಿಸಿದ ಶೌಚಾಲಯಗಳು

Toilets constructed by Rural Development and Panchayat Raj Department Year 2015-16 (In Nos.)

ಕ್ರ. ಸಂ. S.No.	ತಾಲೂಕುಗಳು Taluks	ವೈಯಕ್ತಿಕ ಕೌಟುಂಬಿಕ ಶೌಚಾಲಯಗಳು Individual Household Toilets	ಸಮುದಾಯ ಶೌಚಾಲಯಗಳ ಸಂಖ್ಯೆ No. of Community Toilets	ಶಾಲೆಗಳಲ್ಲಿರುವ ಶೌಚಾಲಯಗಳ ಸಂಖ್ಯೆ No. of School Toilets	ಅಂಗನವಾಡಿ ಶೌಚಾಲಯಗಳ ಸಂಖ್ಯೆ No. of Anganawadi Toilets
1	2	886	887	888	889
1	ಬಂಟ್ವಾಳ	318	3	0	0
2	ಬೆಳ್ತಂಗಡಿ	733	1	0	0
3	ಮಂಗಳೂರು	276	5	0	0
4	ಪುತ್ತೂರು	578	1	0	0
5	ಸುಳ್ಯ	690	0	0	0
ಒಟ್ಟು		2595	10	0	0

ಮಾಹಿತಿ : ಮುಖ್ಯ ಯೋಜನಾಧಿಕಾರಿ, ದ. ಕ. ಜಿಲ್ಲಾ ಪಂಚಾಯತ್

**14.3 ಮಹಾತ್ಮ ಗಾಂಧಿ ಗ್ರಾಮೀಣ ಉದ್ಯೋಗ ಖಾತ್ರಿ ಯೋಜನೆಯ ಭೌತಿಕ ಪ್ರಗತಿ**  
**Physical progress under MGNREGS during Year : 2015-16 (In Nos.)**

ಕ್ರ. ಸಂ. S.No.	ತಾಲೂಕುಗಳು Taluks	ಮಹಾತ್ಮ ಗಾಂಧಿ ರಾಷ್ಟ್ರೀಯ ಗ್ರಾಮೀಣ ಉದ್ಯೋಗ ಖಾತ್ರಿ ಯೋಜನೆಯಡಿ ಸೃಷ್ಟಿಸಲಾದ ಮಾನವ ದಿನಗಳು MGNREGS Mandays generated (in Lakhs days)			ಮಹಾತ್ಮ ಗಾಂಧಿ ರಾಷ್ಟ್ರೀಯ ಗ್ರಾಮೀಣ ಉದ್ಯೋಗ ಖಾತ್ರಿ ಯೋಜನೆಯ ಭೌತಿಕ ಪ್ರಗತಿ Mahatma Gandhi National Rural Employment Guarantee Scheme			
		ಪುರುಷರು Men	ಮಹಿಳೆಯರು Women	ಒಟ್ಟು Total	ಕೆಲಸದ ಚೀಟಿಗಳನ್ನು ವಿತರಿಸುವುದು Job Cards issued	ಕೆಲಸಕ್ಕಾಗಿ ಬೇಡಿಕೆ ಸಲ್ಲಿಸಿರುವ ಕುಟುಂಬಗಳು Household demanded employment	ಮ.ಗಾಂ.ರಾ.ಗ್ರಾ.ಉ.ಖಾ. ಯೋಜನೆಯಡಿ ಕೆಲಸ ನಿರ್ವಹಿಸಿದ ವ್ಯಕ್ತಿ ಕುಟುಂಬಗಳ ಸಂಖ್ಯೆ No. of Persons / Households worked under MGNREGS *	100 ದಿನಗಳ ಉದ್ಯೋಗವನ್ನು ಉಪಯೋಗಿಸಿಕೊಂಡ ಕುಟುಂಬಗಳ ಸಂಖ್ಯೆ No. of families availing 100 days of employment
1	2	890	891	892	893	894	895	896
1	ಬಂಟ್ವಾಳ	110317	94259	204576	21876	4726	4500	182
2	ಬೆಳ್ತಂಗಡಿ	122615	91430	214045	22020	5652	5058	176
3	ಮಂಗಳೂರು	39435	39639	79074	12502	2359	1836	81
4	ಪುತ್ತೂರು	96259	77717	173976	12208	3885	3834	151
5	ಸುಳ್ಯ	41499	34837	76336	10880	2331	2220	20
<b>ಒಟ್ಟು</b>		<b>410125</b>	<b>337882</b>	<b>748007</b>	<b>79486</b>	<b>18953</b>	<b>17448</b>	<b>610</b>

ಮಾಹಿತಿ : ಮುಖ್ಯ ಕಾರ್ಯನಿರ್ವಾಹಕ ಅಧಿಕಾರಿ, ದ. ಕ. ಜಿಲ್ಲಾ ಪಂಚಾಯತ್ 138

**14.4 ಕುಡಿಯುವ ನೀರಿನ ಸೌಲಭ್ಯವಿರುವ ಜನವಸತಿಗಳು**  
**Habitation having drinking water supply (LPCD) Year 2015-16 (in Nos.)**

ಕ್ರ. ಸಂ. S.No.	ತಾಲೂಕುಗಳು Taluks	ಜನವಸತಿಗಳ ಸಂಖ್ಯೆ No. of Habitations	ಕುಡಿಯುವ ನೀರಿನ ಸೌಲಭ್ಯವಿರುವ ಜನವಸತಿಗಳ ಸಂಖ್ಯೆ No. of Habitations having drinking water supply (LPCD)				
			>0 - <25%	>25 - <50%	>50 - <75%	>75 - <100%	>100%
			897	898	899	900	901
1	2	897	898	899	900	901	902
1	ಬಂಟ್ವಾಳ	673	12	123	175	125	184
2	ಬೆಳ್ತಂಗಡಿ	874	24	84	262	203	281
3	ಮಂಗಳೂರು	1012	163	384	197	94	203
4	ಪುತ್ತೂರು	731	16	35	46	137	497
5	ಸುಳ್ಯ	292	16	82	86	47	106
<b>ಒಟ್ಟು</b>		<b>3582</b>	<b>231</b>	<b>708</b>	<b>766</b>	<b>606</b>	<b>1271</b>

ಮಾಹಿತಿ : ಕಾರ್ಯಪಾಲಕ ಅಭಿಯಂತರರು, ಗ್ರಾಮೀಣ ಕುಡಿಯುವ ನೀರು ಮತ್ತು ನೈರ್ಮಲ್ಯ ಇಲಾಖೆ.

14.5 ಕುಡಿಯುವ ನೀರಿನ ವಿವಿಧ ಸೌಲಭ್ಯಗಳು							
Different Schemes of drinking water supply facilities Year 2015-16 (in Nos.)							
ಕ್ರ. ಸಂ. S.No.	ತಾಲೂಕುಗಳು Talukuks	ಕೊಳವೆ ಬಾವಿಗಳು Bore Wells		ಕೊಳವೆ ನೀರು ಸರಬರಾಜು ಯೋಜನೆಗಳು Piped Water supply Schemes		ಕಿರು ನೀರು ಸರಬರಾಜು ಯೋಜನೆಗಳು Mini Water Supply Schemes	
		ವರ್ಷದಲ್ಲಿ ಪೂರೈಸಿದ Provided during the current Year	ಒಟ್ಟು Total	ವರ್ಷದಲ್ಲಿ ಪೂರೈಸಿದ Provided During the current Year	ಒಟ್ಟು Total	ವರ್ಷದಲ್ಲಿ ಪೂರೈಸಿದ Provided During the current Year	ಒಟ್ಟು Total
1	2	903	904	905	906	907	908
1	ಬಂಟ್ವಾಳ	-	865	12	252	-	402
2	ಬೆಳ್ತಂಗಡಿ	2	675	20	282	1	72
3	ಮಂಗಳೂರು	-	1131	11	318	45	484
4	ಪುತ್ತೂರು	-	1188	70	379	10	214
5	ಸುಳ್ಯ	-	534	53	210	-	133
ಒಟ್ಟು		2	4393	166	1441	56	1305

ಮಾಹಿತಿ : ಕಾರ್ಯಪಾಲಕ ಅಭಿಯಂತರರು, ಗ್ರಾಮೀಣ ಕುಡಿಯುವ ನೀರು ಮತ್ತು ನೈರ್ಮಲ್ಯ ಇಲಾಖೆ

140

15.1 ಜನಗಣತಿಯಂತೆ ಕಟ್ಟಡಗಳ ವಿವಿಧ ರೀತಿಯ ಉಪಯೋಗ								
Census Houses and their uses to which they put (As per 2011 Census)								
ಕ್ರ. ಸಂ. S.No.	ತಾಲೂಕುಗಳು Talukuks	No. of Census Houses			Occupied Census Houses used as			
		ಒಟ್ಟು ಜನಗಣತಿ ಮನೆಗಳ ಸಂಖ್ಯೆ Total no. of Census Houses	ಖಾಲಿ ಇರುವ ಶೇಕಡ ಮನೆಗಳ ಸಂಖ್ಯೆ No. of vacant houses (%)	ವಾಸವಿರುವ ಶೇಕಡ ಮನೆಗಳ ಸಂಖ್ಯೆ No. of occu- pied houses (%)	ವಾಸದ ಮನೆ Residence (%)	ಮನೆ ಮತ್ತು ಇತರೆ ಉಪಯೋಗ Residence cum other use (%)	ಅಂಗಡಿ ಕಚೇರಿ Shop Offices (%)	ಶಾಲೆ / ಕಾಲೇಜು School / College (%)
1	2	909	910	911	912	913	914	915
1	ಬಂಟ್ವಾಳ	ತಾಲೂಕುವಾರು ಮಾಹಿತಿ ಲಭ್ಯವಿಲ್ಲ			87.3	12.7	ತಾಲೂಕುವಾರು ಮಾಹಿತಿ ಲಭ್ಯವಿಲ್ಲ	
2	ಬೆಳ್ತಂಗಡಿ				85.9	14.1		
3	ಮಂಗಳೂರು				93.2	6.8		
4	ಪುತ್ತೂರು				79.4	20.6		
5	ಸುಳ್ಯ				94.3	5.7		
ಒಟ್ಟು		650292	9.7	90.3	88.02	11.98	8.5	1

Source : 2011 Census

141

**15.2 2011 ರ ಜನಗಣತಿಯಂತೆ ವಿದ್ಯುತ್ ಬೆಳಕನ್ನು ಹೊಂದಿರುವ ಶೇಕಡಾವಾರು ಕುಟುಂಬದ ವಿವರ.**  
**Distribution of Households by source of Lighting 2011 Census (%)**

ಕ್ರ. ಸಂ. S.No.	ತಾಲೂಕುಗಳು Taluks	ಒಟ್ಟು ಕುಟುಂಬಗಳ ಸಂಖ್ಯೆ Total No. of Households	ವಿದ್ಯುಚ್ಛಕ್ತಿ Electricity (%)	ಸೀಮೆ ಎಣ್ಣೆ Kerosene (%)	ಸೋಲಾರ್ Solar Energy (%)	ಇತರೆ Any Other (%)	ವಿದ್ಯುಚ್ಛಕ್ತಿ ರಹಿತ No Lighting (%)
1	2	916	917	918	919	920	921
1	ಬಂಟ್ವಾಳ	76405	93.45	6.04	0.09	0.13	0.26
2	ಬೆಳ್ತಂಗಡಿ	55385	77.31	20.52	1.6	0.23	0.33
3	ಮಂಗಳೂರು	216300	96.72	2.98	0.05	0.1	0.13
4	ಪುತ್ತೂರು	59569	84.94	14.49	0.21	0.08	0.22
5	ಸುಳ್ಯ	32074	80.01	17.59	1.73	0.32	0.24
<b>ಜಿಲ್ಲಾ ಮೊತ್ತ</b>		<b>439733</b>	<b>90.8</b>	<b>8.4</b>	<b>0.4</b>	<b>0.1</b>	<b>0.236</b>

Source : 2011 Census.

142

**15.3 2011 ರ ಜನಗಣತಿಯಂತೆ ವಾಸದ ಕುಟುಂಬಗಳಿಗೆ ಕುಡಿಯುವ ನೀರಿನ ಹಂಚಿಕೆ ಮೂಲಗಳು (%)**  
**Distribution of Households by source of Drinking water - 2011 Census (%)**

ಕ್ರ. ಸಂ. S.No.	ತಾಲೂಕುಗಳು Taluks	ಒಟ್ಟು ಕುಟುಂಬಗಳ ಸಂಖ್ಯೆ Total No. of Households	ಕುಡಿಯುವ ನೀರಿನ ಮೂಲ / Source of Drinking Water			
			ಕೊಳಾಯಿ Tap (%)	ಬಾವಿ Well (%)	ಕೈಪಂಪು Handpump (%)	ಕೊಳವೆ ಬಾವಿ Tubewell (%)
1	2	922	923	924	925	926
1	ಬಂಟ್ವಾಳ	76405	37.7	45.59	0.54	12.21
2	ಬೆಳ್ತಂಗಡಿ	55385	20.43	65.14	0.58	6.32
3	ಮಂಗಳೂರು	216300	58.5	34.81	0.77	5
4	ಪುತ್ತೂರು	59569	31.52	45.14	0.9	16.45
5	ಸುಳ್ಯ	32074	23.09	50.16	0.83	7.63
<b>ಒಟ್ಟು</b>		<b>439733</b>	<b>43.65</b>	<b>43.13</b>	<b>0.73</b>	<b>8.2</b>

Source : 2011 Census.

143

**15.3 2001 ರ ಜನಗಣತಿಯಂತೆ ವಾಸದ ಕುಟುಂಬಗಳಿಗೆ ಕುಡಿಯುವ ನೀರಿನ ಹಂಚಿಕೆ ಮೂಲಗಳು (%)**  
**Distribution of Households by source of Drinking water - 2011 Census (%)**

ಕ್ರ. ಸಂ. S.No.	ತಾಲೂಕುಗಳು Taluks	ಪ್ರಸ್ತುತ ವರ್ಷ / Current Year			
		ಕೆರೆ, ಕೊಳ, ಹೊಂಡ Tank, Pond Lake (%)	ನದಿಗಳು ಕಾಲುವೆಗಳು River, Canals (%)	ಚಿಲುಮೆ Spring (%)	ಇನ್ನಿತರ Any other (%)
1	2	927	928	929	930
1	ಬಂಟ್ವಾಳ	1.06	1.25	1.45	2.15
2	ಬೆಳ್ತಂಗಡಿ	3.44	1.00	0.81	2.24
3	ಮಂಗಳೂರು	0.18	0.06	0.11	0.54
4	ಪುತ್ತೂರು	3.7	0.72	0.41	1.14
5	ಸುಳ್ಯ	10.58	2.21	3.28	2.18
<b>ಒಟ್ಟು</b>		<b>2.01</b>	<b>0.47</b>	<b>0.54</b>	<b>1.25</b>

ಮಾಹಿತಿ : 2011 Census

144

**15.4 2011 ರ ಜನಗಣತಿಯಂತೆ ಅಡುಗೆ ಸಿದ್ಧಪಡಿಸಲು ಉಪಯೋಗಿಸುವ ವಿವಿಧ ರೀತಿಯ ಇಂಧನವನ್ನು ಬಳಸುವ ಕುಟುಂಬಗಳ ವಿವರ (%)**  
**Distribution of Households by type of fuel used for Cooking (As per 2011 Census) (%)**

ಕ್ರ. ಸಂ. S.No.	ತಾಲೂಕುಗಳು Taluks	ಒಟ್ಟು ಕುಟುಂಬಗಳು Total No. of house- holds	ಸೌದೆ Fire wood (%)	ಸೀಮೆ ಎಣ್ಣೆ Kerosene (%)	ಅಡುಗೆ ಅನಿಲ LPG/PNG (%)	ವಿದ್ಯುಚ್ಛಕ್ತಿ Electricity (%)	ಗೊಬ್ಬರ ಅನಿಲ Bio-gas (%)	ಇತರೆ Any other *(%)	ಅಡುಗೆ ಮಾಡದಿರುವ No Cooking (%)
1	2	931	932	933	934	935	936	937	938
1	ಬಂಟ್ವಾಳ	76405	73.87	0.45	23.92	0.02	0.9	0.68	0.14
2	ಬೆಳ್ತಂಗಡಿ	55385	80.57	0.15	17.02	0.02	1.33	0.74	0.11
3	ಮಂಗಳೂರು	216300	32.65	2.8	63.35	0.06	0.31	0.5	0.3
4	ಪುತ್ತೂರು	59569	75.55	0.26	22.27	0.03	1.27	0.46	0.14
5	ಸುಳ್ಯ	32074	83.87	0.26	13.61	0.02	1.49	0.55	0.17
<b>ಒಟ್ಟು</b>		<b>439733</b>	<b>55.7</b>	<b>1.5</b>	<b>41.2</b>	<b>0.04</b>	<b>0.8</b>	<b>0.56</b>	<b>0.2</b>

Source : 2011 Census.

145

**15.5 ಆಶ್ರಯ 2014-15 ಯೋಜನೆಯಡಿಯಲ್ಲಿ ನಿರ್ಮಿಸಿದ ಮನೆಗಳು**  
**Number of Houses constructed under Ashraya 2015-16 Schemes (in Nos.)**

ಕ್ರ. ಸಂ. S.No.	ತಾಲೂಕುಗಳು Taluks	ಪ್ರಸ್ತುತ ವರ್ಷ / Current Year 2015-16				
		ಪರಿಶಿಷ್ಟ ಜಾತಿ Scheduled Caste	ಪರಿಶಿಷ್ಟ ಪಂಗಡ Scheduled Tribe	ಅಲ್ಪ ಸಂಖ್ಯಾತರು Minority	ಇತರೆ Others	ಒಟ್ಟು Total
1	2	939	940	941	942	943
1	ಬಂಟ್ವಾಳ	109	56	44	496	661
2	ಬೆಳ್ತಂಗಡಿ	167	86	19	471	724
3	ಮಂಗಳೂರು	67	22	18	326	326
4	ಪುತ್ತೂರು	124	42	36	302	468
5	ಸುಳ್ಯ	85	22	7	174	281
<b>ಒಟ್ಟು</b>		<b>552</b>	<b>228</b>	<b>124</b>	<b>1769</b>	<b>2549</b>

ಮಾಹಿತಿ : ಯೋಜನಾ ನಿರ್ದೇಶಕರು, ದ. ಕ. ಜಿಲ್ಲಾ ಪಂಚಾಯತ್, ಮಂಗಳೂರು

146

**15.6 ಡಾ.ಬಿ.ಆರ್. ಅಂಬೇಡ್ಕರ್ ಗ್ರಾಮೀಣ ವಸತಿ ಯೋಜನೆಯಡಿಯಲ್ಲಿ ನಿರ್ಮಿಸಿದ ಮನೆಗಳು**  
**No. of Houses constructed under Dr. B.R. Ambedkar Rural Housing Scheme**

ಕ್ರ. ಸಂ. S.No.	ತಾಲೂಕುಗಳು Taluks	ವರ್ಷ / Year 2015-16		
		ಪರಿಶಿಷ್ಟ ಜಾತಿ Scheduled Caste	ಪರಿಶಿಷ್ಟ ಪಂಗಡ Scheduled Tribe	ಒಟ್ಟು Total
1	2	944	945	946
1	ಬಂಟ್ವಾಳ	8	6	14
2	ಬೆಳ್ತಂಗಡಿ	0	0	0
3	ಮಂಗಳೂರು	0	2	2
4	ಪುತ್ತೂರು	1	0	1
5	ಸುಳ್ಯ	4	6	10
<b>ಒಟ್ಟು</b>		<b>13</b>	<b>14</b>	<b>27</b>

ಮಾಹಿತಿ : ಯೋಜನಾ ನಿರ್ದೇಶಕರು, ದ.ಕ. ಜಿಲ್ಲಾ ಪಂಚಾಯತ್ ಮಂಗಳೂರು

147

**15.7 ಇಂದಿರಾ ಆವಾಸ್ ಯೋಜನೆಯಡಿ ನಿರ್ಮಿಸಿದ ಮನೆಗಳು  
No. of House constructed under Indira Awas Scheme (in Numbers)**

ಕ್ರ. ಸಂ. S.No.	ತಾಲೂಕುಗಳು Taluks	ವರ್ಷ / Year 2015-16				
		ಪರಿಶಿಷ್ಟ ಜಾತಿ Scheduled Caste	ಪರಿಶಿಷ್ಟ ಪಂಗಡ Scheduled Tribe	ಇತರೆ ಹಿಂದುಳಿದ ವರ್ಗ Other Backward Class	ಇತರೆ Others	ಒಟ್ಟು Total
1	2	947	948	949	950	951
1	ಬಂಟ್ವಾಳ	61	134	—	432	627
2	ಬೆಳ್ತಂಗಡಿ	136	124	—	339	599
3	ಮಂಗಳೂರು	22	13	—	122	157
4	ಪುತ್ತೂರು	147	107	—	278	532
5	ಸುಳ್ಯ	95	76	—	106	277
<b>ಒಟ್ಟು</b>		<b>461</b>	<b>454</b>	<b>0</b>	<b>1277</b>	<b>2192</b>

ಮಾಹಿತಿ : ಯೋಜನಾ ನಿರ್ದೇಶಕರು, ದ.ಕ. ಜಿಲ್ಲಾ ಪಂಚಾಯತ್, ಮಂಗಳೂರು 148

**16.1 ವಿದ್ಯುಚ್ಛಕ್ತಿ ಒದಗಿಸಿದ ಗ್ರಾಮಗಳು, ಉಪಗ್ರಾಮಗಳು ಮತ್ತು ಐ.ಪಿ. ಸೆಟ್‌ಗಳ ಸಂಖ್ಯೆ  
No. of Electrified Villages, Hamlets & IP Sets - 2015-16 (Nos.)**

ಕ್ರ. ಸಂ. S.No.	ತಾಲೂಕುಗಳು Taluks	ಭಾಗ್ಯ ಜ್ಯೋತಿ/ ಕುಟೀರ ಜ್ಯೋತಿ ಫಲಾನುಭವಿಗಳು Beneficiaries under Bhagyajyoti/ Kutirajyoti upto 31-03-2016	ವಿದ್ಯುಚ್ಛಕ್ತಿ ಒದಗಿಸಿದ Electrified during 2015-16			ವಿದ್ಯುಚ್ಛಕ್ತಿ ಒದಗಿಸದ Not Electrified upto 31-03-2016		
			ಗ್ರಾಮಗಳು Villages	ಉಪ ಗ್ರಾಮಗಳು Hamlets	ಐ. ಪಿ. ಸೆಟ್‌ಗಳು I.P. Sets	ಗ್ರಾಮಗಳು Villages	ಉಪ ಗ್ರಾಮಗಳು Hamlets	ಐ. ಪಿ. ಸೆಟ್‌ಗಳು I. P. Sets
1	2	952	953	954	955	956	957	958
1	ಬಂಟ್ವಾಳ	9578	0	0	1230	81	668	23371
2	ಬೆಳ್ತಂಗಡಿ	8202	0	1	1374	80	986	16447
3	ಮಂಗಳೂರು	2961	0	0	475	74	783	14733
4	ಪುತ್ತೂರು	6753	67	657	22291	67	657	22291
5	ಸುಳ್ಯ	6302	40	1066	9045	40	1066	9045
<b>ಒಟ್ಟು</b>		<b>33796</b>	<b>107</b>	<b>1724</b>	<b>34415</b>	<b>342</b>	<b>4160</b>	<b>85887</b>

ಮಾಹಿತಿ : ಮೆಸ್ಸಾಂ ಮಂಗಳೂರು I, II, ಬಂಟ್ವಾಳ, ಪುತ್ತೂರು

**16.2 ವಲಯವಾರು ವಿದ್ಯುಚ್ಛಕ್ತಿಯ ಬಳಕೆದಾರರು**  
**Sectorwise Electricity Consumers As on 31-3-2016 (in Nos.)**

ಕ್ರ. ಸಂ. S.No.	ತಾಲೂಕುಗಳು Taluks	ಗೃಹ ಬಳಕೆ	ಕೈಗಾರಿಕೆ Industrial	ವಾಣಿಜ್ಯ ಬಳಕೆ	ನೀರಾವರಿ ಐ.ಪಿ. ಸೆಟ್ಟುಗಳು	ಇತರೆ	ಒಟ್ಟು
1	2	959	960	961	962	963	964
1	ಬಂಟ್ವಾಳ	85133	1551	9888	23217	9933	129722
2	ಬೆಳ್ತಂಗಡಿ	59518	855	6883	16383	7613	91252
3	ಮಂಗಳೂರು	277742	3978	41910	15363	17815	359137
4	ಪುತ್ತೂರು	69851	1194	8640	22291	1868	103844
5	ಸುಳ್ಯ	35693	382	4256	9045	728	50104
<b>ಒಟ್ಟು</b>		<b>527937</b>	<b>7960</b>	<b>71577</b>	<b>86299</b>	<b>37957</b>	<b>734059</b>

ಮಾಹಿತಿ : ಮೆಸ್ಸಾಂ ಮಂಗಳೂರು I, II, ಬಂಟ್ವಾಳ, ಪುತ್ತೂರು

150

**16.3 ವಲಯವಾರು ವಿದ್ಯುಚ್ಛಕ್ತಿಯ ಬಳಕೆ**  
**Sectorwise Electricity Consumption Year : 2015-16**

ಕ್ರ. ಸಂ. S.No.	ತಾಲೂಕುಗಳು Taluks	ವಿದ್ಯುಚ್ಛಕ್ತಿ ಬಳಕೆ (ಯುನಿಟ್‌ಗಳಲ್ಲಿ) Electricity Consumption (in Million units)							ವಿದ್ಯುಚ್ಛಕ್ತಿ ಬಳಕೆಯಿಂದ ಬಂದ ಆದಾಯ Income from Electricity Consump- tion (Rs. in lakhs)
		ಗೃಹ ಬಳಕೆ Domestic	ಕೈಗಾರಿಕೆ Industry	ವಾಣಿಜ್ಯ ಬಳಕೆ Commercial	ನೀರಾವರಿ ಐ.ಪಿ. ಸೆಟ್ಟುಗಳು I.P. Sets	ದಾರಿ ದೀಪಗಳು Street Lights	ಇತರೆ Others	ಒಟ್ಟು Total (Mu)	
1	2	965	966	967	968	969	970	971	972
1	ಬಂಟ್ವಾಳ	791.47	74.2	145.5	864.35	10.31	140.35	2026.18	16780.75
2	ಬೆಳ್ತಂಗಡಿ	429.31	26.53	102.13	445.09	7.66	64.1	1074.82	3640.15
3	ಮಂಗಳೂರು	394.35	266.58	177.15	49.09	24.05	286.84	1198.06	73396.149
4	ಪುತ್ತೂರು	53.31	3.8	14.8	58.82	0.96	23.29	154.98	8708.6
5	ಸುಳ್ಯ	21.71	0.99	6.28	21.91	0.36	8.59	59.84	3208.68
<b>ಒಟ್ಟು</b>		<b>1690.15</b>	<b>372.1</b>	<b>445.86</b>	<b>1439.26</b>	<b>43.34</b>	<b>523.17</b>	<b>4513.88</b>	<b>105734.329</b>

ಮಾಹಿತಿ : ಮೆಸ್ಸಾಂ ಮಂಗಳೂರು I, II, ಬಂಟ್ವಾಳ, ಪುತ್ತೂರು

151



**17.1 ಅಬಕಾರಿ ಅಂಗಡಿಗಳು ಮತ್ತು ಬಳಸಿದ ಮದ್ಯಪಾನೀಯ  
Excise Shop and Consumption of Liquor Year: 2015-16 (Nos.)**

ಕ್ರ. ಸಂ. S.No.	ತಾಲೂಕುಗಳು Taluks	ಅಬಕಾರಿ ಅಂಗಡಿಗಳು Excise Shops	ಬಳಸಿದ ಪಾನೀಯ Consumption of Liquor (lakh CB's)		ಅಬಕಾರಿ ಆದಾಯ (ಕೋಟಿ ರೂ ಗಳಲ್ಲಿ) Income from Excise (Rs in Crores)
			ಮದ್ಯ IML Liquor	ಬೀರ್ Beer	
1	2	973	974	975	976
1	ಬಂಟ್ವಾಳ	54	4.19	2.84	2.19
2	ಬೆಳ್ತಂಗಡಿ	23	2.79	1.5	0.93
3	ಮಂಗಳೂರು	302	13.02	12.2	246.4
4	ಪುತ್ತೂರು	53	4.1	2.13	3.72
5	ಸುಳ್ಯ	27	2.02	0.9	1.52
<b>ಒಟ್ಟು</b>		<b>459</b>	<b>26.12</b>	<b>19.57</b>	<b>254.76</b>

ಮಾಹಿತಿ : ಉಪ ಆಯುಕ್ತರು, ಅಬಕಾರಿ ಇಲಾಖೆ

152

**17.2 ಸಾಮಾಜಿಕ ಭದ್ರತೆಯ ಯೋಜನೆಯಡಿಯಲ್ಲಿ ಪ್ರಯೋಜನ ಪಡೆಯುತ್ತಿರುವ ಪಿಂಚಣಿದಾರರು  
No. of Pensioners under Social Scheme As on 2015-16 (In Numbers)**

ಕ್ರ. ಸಂ. S.No.	ತಾಲೂಕುಗಳು Taluks	ವೃದ್ಧಾಪ್ಯ ವೇತನದಾರರು Old Age Pensioners	ಇಂದಿರಾ ಗಾಂಧಿ ರಾಷ್ಟ್ರೀಯ ವೃದ್ಧಾಪ್ಯ ವೇತನದಾರರು Indira Gandhi National Old Age Pensioners (Including OAP)	ವಿಧವಾ ವೇತನದಾರರು Widow Pensioners	ಅಂಗವಿಕಲರ ವೇತನದಾರರು Disabled Pensioners	ಅಂಗವಿಕಲರ ವೇತನದಾರರು Disables Pensioners (PHP-75%)	ಸಂಧ್ಯಾ ಸುರಕ್ಷ Sandya Suraksha	ಒಟ್ಟು Total
1	2	977	978	979	980	981	982	983
1	ಬಂಟ್ವಾಳ	1162	233	9685	2394	1846	10738	26058
2	ಬೆಳ್ತಂಗಡಿ	437	74	4415	1327	831	5965	13053
3	ಮಂಗಳೂರು	1508	908	17506	4054	3921	20223	48120
4	ಪುತ್ತೂರು	257	156	4115	1088	674	3743	10025
5	ಸುಳ್ಯ	97	21	2244	567	334	2097	5360
<b>ಒಟ್ಟು</b>		<b>3461</b>	<b>1392</b>	<b>37965</b>	<b>9430</b>	<b>7606</b>	<b>42766</b>	<b>102616</b>

ಮಾಹಿತಿ : ಜಿಲ್ಲಾ ವಿಜಾನಾಧಿಕಾರಿ, ದ.ಕ., ಮಂಗಳೂರು.

153

**17.3 ಜನನ ಮತ್ತು ಮರಣ ನೋಂದಣೆ / Registration of Birth and Death**

		ನೋಂದಣಿಯಾದ ಘಟನೆಗಳು Registered Events (Year 2015)							ವಿಳಂಬ ನೋಂದಣಿಯಾದ ಘಟನೆಗಳು					
ಕ್ರ. ಸಂ. S. No.	ತಾಲೂಕುಗಳು Taluks	ನೋಂದಣಿ ಘಟನೆಗಳು Regis- tered Units	ಜನನ / Birth			ಮರಣ / Death			ಜನನ / Birth			ಮರಣ / Death		
			ಗಂಡು	ಹೆಣ್ಣು	ಒಟ್ಟು	ಗಂಡು	ಹೆಣ್ಣು	ಒಟ್ಟು	ಗಂಡು	ಹೆಣ್ಣು	ಒಟ್ಟು	ಗಂಡು	ಹೆಣ್ಣು	ಒಟ್ಟು
1	2	984	985	986	987	988	989	990	991	992	993	994	995	996
1	ಬಂಟ್ವಾಳ	101	1717	1423	3140	966	725	1691	384	236	620	317	155	472
2	ಬೆಳ್ತಂಗಡಿ	94	844	720	1564	419	351	770	241	56	297	24	4	28
3	ಮಂಗಳೂರು	133	12996	11606	24602	6227	4076	10303	653	469	1122	300	251	551
4	ಪುತ್ತೂರು	80	3604	2968	6572	945	628	1573	309	162	471	40	36	76
5	ಸುಳ್ಯ	48	769	683	1452	578	432	1010	185	108	293	4	0	4
<b>ಜಿಲ್ಲಾ ಮೊತ್ತ</b>		<b>456</b>	<b>19930</b>	<b>17400</b>	<b>37330</b>	<b>9135</b>	<b>6212</b>	<b>15347</b>	<b>1772</b>	<b>1031</b>	<b>2803</b>	<b>685</b>	<b>446</b>	<b>1131</b>

ಮಾಹಿತಿ : ಜಿಲ್ಲಾ ಸಂಖ್ಯಾ ಸಂಗ್ರಹಣಾಧಿಕಾರಿ, ದ.ಕ., ಮಂಗಳೂರು

**HPCRRI - INDICATORS  
Year 2015-16  
ADDITIONAL INFORMATON TO DAG**

		2015-16ರ ವ್ಯವಸಾಯ ಮತ್ತು ಪೂರಕ ಸೂಚ್ಯಂಕಗಳು Indicators regarding Agriculture and Allied 2015-16								
ಕ್ರ. ಸಂ. S. No.	ತಾಲೂಕಿನ ಹೆಸರು Name of Taluks	ಒಟ್ಟು ಎಲ್ಲಾ ಬೆಳೆಗಳ ಕ್ಷೇತ್ರ Total Cropped Area	ನಿವ್ವಳ ಬಿತ್ತನೆಯಾದ ಕ್ಷೇತ್ರ Net Area sown	ಒಟ್ಟು ಎಲ್ಲಾ ಬೆಳೆಗಳ ಕ್ಷೇತ್ರಕ್ಕೆ ಪ್ರತಿಶತ ನಿವ್ವಳ ಬಿತ್ತನೆಯಾದ ಕ್ಷೇತ್ರ % of Total cropped area to net area sown	ಒಟ್ಟು ಆಹಾರ ಧಾನ್ಯಗಳ ಕ್ಷೇತ್ರ Area under total food grains	ಒಟ್ಟು ಎಲ್ಲಾ ಬೆಳೆಗಳ ಕ್ಷೇತ್ರ Total Cropped area	ಒಟ್ಟು ಎಲ್ಲಾ ಬೆಳೆಗಳ ಕ್ಷೇತ್ರಕ್ಕೆ ಪ್ರತಿಶತ ಆಹಾರ ಧಾನ್ಯಗಳು % of Area under food grains	ಒಟ್ಟು ತೋಟಗಾರಿಕಾ ಬೆಳೆಗಳ ಕ್ಷೇತ್ರ Area under Horticultural crops	ಒಟ್ಟು ಎಲ್ಲಾ ಬೆಳೆಗಳ ಕ್ಷೇತ್ರ Total cropped area	ಎಲ್ಲಾ ಬೆಳೆಗಳ ಕ್ಷೇತ್ರಕ್ಕೆ ಪ್ರತಿಶತ ತೋಟಗಾರಿಕೆ ಬೆಳೆಗಳು % Area under Horticultural cropped to Total crops area
1	2	3	4	5	6	7	8	9	10	11
1	ಬಂಟ್ವಾಳ	34709	27873	124.53	15366	34709	44.27	19731	34709	56.84
2	ಬೆಳ್ತಂಗಡಿ	46717	39014	119.74	14755	46717	31.58	27994	46717	59.92
3	ಮಂಗಳೂರು	26750	20020	133.62	15583	26750	58.25	11558	26750	43.2
4	ಪುತ್ತೂರು	31889	28837	110.58	5124	31889	16.06	25516	31889	80.01
5	ಸುಳ್ಯ	26090	25420	102.64	1125	26090	4.31	20099	26090	77.03
	<b>ಒಟ್ಟು</b>	<b>166155</b>	<b>141164</b>	<b>118.22</b>	<b>51953</b>	<b>166155</b>	<b>31.26</b>	<b>104898</b>	<b>166155</b>	<b>63.13</b>

155

ಕ್ರ. ಸಂ. S. No.	ತಾಲೂಕಿನ ಹೆಸರು Name of Taluks	ಒಟ್ಟು ವಾಣಿಜ್ಯ ಬೆಳೆಗಳ ಕ್ಷೇತ್ರ Area under commercial crops	ಒಟ್ಟು ಎಲ್ಲಾ ಬೆಳೆಗಳ ಕ್ಷೇತ್ರ Total cropped Area	ಎಲ್ಲಾ ಬೆಳೆಗಳ ಕ್ಷೇತ್ರಕ್ಕೆ ಪ್ರತಿಶತ ವಾಣಿಜ್ಯ ಬೆಳೆಗಳು % of area under commercial crops to total cropped area	ನಿವ್ವಳ ನೀರಾವರಿಯಾದ ಕ್ಷೇತ್ರ Net Area irrigated	ನಿವ್ವಳ ಬಿತ್ತನೆಯಾದ ಕ್ಷೇತ್ರ Net Area Sown	ನಿವ್ವಳ ಬಿತ್ತನೆಯಾದ ಕ್ಷೇತ್ರಕ್ಕೆ ಪ್ರತಿಶತ ನೀರಾವರಿಯಾದ ಕ್ಷೇತ್ರ % of Area irrigated to net area sown	ರಸಗೊಬ್ಬರಗಳ ಉಪಯೋಗ (ಕೆ.ಜಿ.ಗಳಲ್ಲಿ) NPK Consumption Kgs.	ಒಟ್ಟು ಎಲ್ಲಾ ಬೆಳೆಗಳ ಕ್ಷೇತ್ರ Total cropped area	ಪ್ರತಿ ಹೆಕ್ಟೇರಿಗೆ ರಸಗೊಬ್ಬರಗಳ ಉಪಯೋಗ (ಕೆ.ಜಿ.ಗಳಲ್ಲಿ) Fertilizer (NPK) consumption in Kilogram per Hectare
1	2	12	13	14	15	16	17	18	19	20
1	ಬಂಟ್ವಾಳ	4242	34709	12.22	16367	27873	58.71	4307000	34709	124.08
2	ಬೆಳ್ತಂಗಡಿ	11327	46717	24.24	21428	39014	54.92	3740000	46717	80.05
3	ಮಂಗಳೂರು	3754	26750	14.03	10777	20020	53.83	4552000	26750	170.16
4	ಪುತ್ತೂರು	6433	31889	20.17	15992	28837	55.45	3165000	31889	99.25
5	ಸುಳ್ಯ	7670	26090	29.39	14405	25420	56.66	2474000	26090	94.82
	<b>ಒಟ್ಟು</b>	<b>33426</b>	<b>166155</b>	<b>20.11</b>	<b>78969</b>	<b>141164</b>	<b>55.94</b>	<b>18238000</b>	<b>166155</b>	<b>109.76</b>

156

ಕ್ರ. ಸಂ. S. No.	ತಾಲೂಕಿನ ಹೆಸರು Name of Taluks	ಟ್ರಾಕ್ಟರ್‌ಗಳ ಸಂಖ್ಯೆ Number of Tractors (as per RTO)	ಒಟ್ಟು ಎಲ್ಲಾ ಬೆಳೆಗಳ ಕ್ಷೇತ್ರ Total cropped Area	1000 ಹೆಕ್ಟೇರ್‌ಗೆ ಟ್ರಾಕ್ಟರ್‌ಗಳ ಸಂಖ್ಯೆ Number of tractors per 1000 hectares	ಒಟ್ಟು ಜಾನುವಾರುಗಳ ಸಂಖ್ಯೆ No. of Livestock units	ಗ್ರಾಮೀಣ ಜನಸಂಖ್ಯೆ Rural population	ಗ್ರಾಮೀಣ ಜನಸಂಖ್ಯೆಗೆ ಒಟ್ಟು ಜಾನುವಾರುಗಳ ಸಂಖ್ಯೆ Livestock units per lakh rural population	ವ್ಯವಸಾಯ ಕೃಷಿಗೆ ಬ್ಯಾಂಕ್ ಸಾಲ Bank credit to (Agriculture + Allied to agriculture)	ಒಟ್ಟು ಜನಸಂಖ್ಯೆ Total population	ವ್ಯವಸಾಯ ಕೃಷಿಗೆ ತಲಾ ಬ್ಯಾಂಕ್ ಸಾಲ Per Capita Bank credit to agriculture in Rupees(000)
1	2	21	22	23	24	25	26	27	28	29
1	ಬಂಟ್ವಾಳ	41	34709	1	85400	279482	30557	12009	395380	0.03
2	ಬೆಳ್ತಂಗಡಿ	28	46717	1	101453	51802	40290	13640	266589	0.05
3	ಮಂಗಳೂರು	230	26750	8	102812	210033	48950	2805	994602	0.002
4	ಪುತ್ತೂರು	33	31889	1	94710	226977	41727	29019	287851	0.1
5	ಸುಳ್ಯ	29	26090	1	52092	125269	41584	22422	145227	0.15
	<b>ಒಟ್ಟು</b>	<b>361</b>	<b>166155</b>	<b>2</b>	<b>436467</b>	<b>1093563</b>	<b>39912</b>	<b>79895</b>	<b>2089649</b>	<b>0.03</b>

157

Indicators regarding Trade & Finance 2015-16 2015-16 ಉದ್ಯಮ, ವ್ಯಾಪಾರ ಹಾಗೂ ಹಣಕಾಸು ಸೂಚ್ಯಂಕಗಳು										
ಕ್ರ. ಸಂ. S. No.	ತಾಲೂಕಿನ ಹೆಸರು Name of Taluks	ಉದ್ಯಮಗಳ ಸಂಖ್ಯೆ Number of Industrial units	ಒಟ್ಟು ಜನಸಂಖ್ಯೆ Total population	ಒಂದು ಲಕ್ಷ ಜನಸಂಖ್ಯೆಗೆ ಉದ್ಯಮಗಳ ಸಂಖ್ಯೆ Number of industrial units per lakh population	ಉದ್ಯಮಗಳ ಕೆಲಸಗಾರರ ಸಂಖ್ಯೆ No. of industrial workers	ಒಟ್ಟು ಮುಖ್ಯ ಕೆಲಸಗಾರರು Total main workers	ಒಟ್ಟು ಮುಖ್ಯ ಕೆಲಸಗಾರರಿಗೆ ಪ್ರತಿಶತ ಉದ್ಯಮಗಳ ಕೆಲಸಗಾರರು % of Industrial workers to total main workers	ಬ್ಯಾಂಕ್ ಸಾಲ Bank advances (Loans)	ಒಟ್ಟು ಜನಸಂಖ್ಯೆ Total population	ಒಟ್ಟು ಲಕ್ಷ ಜನಸಂಖ್ಯೆಗೆ ಬ್ಯಾಂಕ್ ಸಾಲ (ಲಕ್ಷಗಳಲ್ಲಿ) Bank advances (loans) per lakh population
1	2	30	31	32	33	34	35	36	37	38
1	ಬಂಟ್ವಾಳ	153	395380	39	4168	205303	2	28077	395380	7101
2	ಬೆಳ್ತಂಗಡಿ	219	266589	82	1884	138066	1	25686	266589	9635
3	ಮಂಗಳೂರು	1037	994602	104	39198	438285	9	119218	994602	11987
4	ಪುತ್ತೂರು	164	287851	57	3128	147029	2	45415	287851	15777
5	ಸುಳ್ಯ	380	145227	262	1783	69038	3	36055	145227	24826
	<b>ಒಟ್ಟು</b>	<b>1953</b>	<b>2089649</b>	<b>93</b>	<b>50161</b>	<b>997721</b>	<b>5</b>	<b>254451</b>	<b>2089649</b>	<b>12176</b>

158

ಕ್ರ. ಸಂ. S. No.	ತಾಲೂಕಿನ ಹೆಸರು Name of Taluku	ಬ್ಯಾಂಕ್ ಶಾಖೆಗಳ ಸಂಖ್ಯೆ Number of Industrial units	ಒಟ್ಟು ಜನಸಂಖ್ಯೆ Total population	ಒಂದು ಲಕ್ಷ ಜನಸಂಖ್ಯೆಗೆ ಬ್ಯಾಂಕ್ ಶಾಖೆಗಳ ಸಂಖ್ಯೆ Number of industrial units per lakh population	ಹೋಟೆಲ್ ಮತ್ತು ಸಾರಿಗೆಗಳಲ್ಲಿ ತೊಡಗಿದ ಉದ್ಯಮಿಗಳ ಸಂಖ್ಯೆ No. of industrial workers	ಒಟ್ಟು ಜನಸಂಖ್ಯೆ Total Population	ಒಂದು ಲಕ್ಷ ಜನಸಂಖ್ಯೆಗೆ ಹೋಟೆಲ್ ಮತ್ತು ಸಾರಿಗೆಗಳಲ್ಲಿ ತೊಡಗಿದ ಉದ್ಯಮಿಗಳ ಸಂಖ್ಯೆ No. of Enterprises engaged in trade, hotels and transport per lakh population
1	2	39	40	41	42	43	44
1	ಬಂಟ್ವಾಳ	73	395380	19	3172	395380	802
2	ಬೆಳ್ತಂಗಡಿ	58	266589	22	1712	266589	642
3	ಮಂಗಳೂರು	413	994602	42	1388	994602	140
4	ಪುತ್ತೂರು	72	287851	25	3203	287851	1113
5	ಸುಳ್ಯ	46	145227	32	1700	145227	1171
	ಒಟ್ಟು	662	2089649	32	11175	2089649	814

159

Indicators regarding Economic Infrastructure 2015-16

2015-16 ಆರ್ಥಿಕ ಸೌಲಭ್ಯಗಳ ಸೂಚ್ಯಂಕಗಳು

ಕ್ರ. ಸಂ. S. No.	ತಾಲೂಕಿನ ಹೆಸರು Name of Taluku	ಅಂಚೆ ಕಛೇರಿಗಳ ಸಂಖ್ಯೆ Number of Post Offices	ಒಟ್ಟು ಜನಸಂಖ್ಯೆ Total population	ಒಂದು ಲಕ್ಷ ಜನಸಂಖ್ಯೆಗೆ ಅಂಚೆ ಕಛೇರಿಗಳ ಸಂಖ್ಯೆ No. of Post Offices per lakh population	ದೂರವಾಣಿಗಳ ಸಂಖ್ಯೆ No. of Tele- phones	ಒಟ್ಟು ಜನಸಂಖ್ಯೆ Total population	ಒಂದು ಲಕ್ಷ ಜನಸಂಖ್ಯೆಗೆ ದೂರವಾಣಿಗಳ ಸಂಖ್ಯೆ No. of Telephones per lakh population	ಒಟ್ಟು ರಸ್ತೆಗಳ ಉದ್ದ (ಕಿ.ಮೀ.ಗಳಲ್ಲಿ) Total Road length (Kms.)	ಚ.ಕಿ.ಮಿ.ಗಳಲ್ಲಿ ಒಟ್ಟು ಭೌಗೋಳಿಕ ವಿಸ್ತೀರ್ಣ Total geographical area in Sq. Kms.	ಒಂದು ನೂರು ಚ.ಕಿ.ಮಿ.ಗೆ ರಸ್ತೆಗಳ ಉದ್ದ (ಕಿ.ಮಿ.ಗಳಲ್ಲಿ) Road length (in Kms.) per 100 Sq. Km. area
1	2	45	46	47	48	49	50	51	52	53
1	ಬಂಟ್ವಾಳ	102	395380	26	5688	395380	1433	1882	735	256
2	ಬೆಳ್ತಂಗಡಿ	79	266589	30	9640	266589	3616	2058	1375	150
3	ಮಂಗಳೂರು	159	994602	16	10688	994602	1075	2848	923	309
4	ಪುತ್ತೂರು	76	287851	26	65153	287851	22634	838	1000	84
5	ಸುಳ್ಯ	55	145227	38	6524	145227	4492	383	826	46
	ಒಟ್ಟು	471	2089649	23	97693	2089649	4675	8009	4859	165

160

ಕ್ರ. ಸಂ. S. No.	ತಾಲೂಕಿನ ಹೆಸರು Name of Taluks	ಎಲ್ಲಾ ಋತು ರಸ್ತೆಗಳಿಗೆ ಹಾಗೂ ಬಿಟ್ಟು ಸಂಖ್ಯೆ Number of Habitations access to all weather roads	ಒಟ್ಟು ಹಾಗೂ ಬಿಟ್ಟು ಸಂಖ್ಯೆ Total No. of Habitations	ಪ್ರತಿಶತ ಎಲ್ಲಾ ಋತು ರಸ್ತೆಗಳಿಗೆ ಹಾಗೂ ಬಿಟ್ಟು ಸಂಖ್ಯೆ Number of Habitations access to all weather roads	ಒಟ್ಟು ರೈಲ್ವೆ ಲೈನ್‌ಗಳ ಉದ್ದ Total Length of Railway line (kms.)	ಚ.ಕಿ.ಮೀ.ಗಳಲ್ಲಿ ಒಟ್ಟು ಭೌಗೋಳಿಕ ವಿಸ್ತೀರ್ಣ Total Geographical Area in Sq. Kms.	ಒಂದು ಸಾವಿರ ಚ.ಕಿ.ಮೀ.ಗೆ ರೈಲ್ವೆ ಲೈನ್‌ಗಳ ಉದ್ದ Length of Railway line (kms.) Per 1000 Sq. Kms. area	ಮೋಟಾರು ವಾಹನಗಳ ಸಂಖ್ಯೆ No. of Motor Vehicles	ಚ.ಕಿ.ಮೀ.ಗಳಲ್ಲಿ ಒಟ್ಟು ಭೌಗೋಳಿಕ ವಿಸ್ತೀರ್ಣ Total Population	ಒಂದು ಲಕ್ಷ ಜನಸಂಖ್ಯೆಗೆ ಮೋಟಾರು ವಾಹನಗಳ ಸಂಖ್ಯೆ No. of Motor vehicles per lakh population
1	2	54	55	56	57	58	59	60	61	62
1	ಬಂಟ್ವಾಳ	674	674	100	-	735	-	177594	395380	44917
2	ಬೆಳ್ತಂಗಡಿ	874	874	100	-	1379	-	55499	266589	20818
3	ಮಂಗಳೂರು	1012	1012	100	77.63*	923	91*	325454	994602	32722
4	ಪುತ್ತೂರು	731	731	100	41	1000	41	61069	287851	21215
5	ಸುಳ್ಯ	292	292	100	-	826	-	48554	145227	33433
ಒಟ್ಟು		<b>3583</b>	<b>3583</b>	<b>100</b>	<b>41</b>	<b>4863</b>	<b>24.41</b>	<b>668170</b>	<b>2089649</b>	<b>31975</b>

161

ಕ್ರ. ಸಂ. S. No.	ತಾಲೂಕಿನ ಹೆಸರು Name of Taluks	ಸಹಕಾರಿ ಸಂಘಗಳ ಸಂಖ್ಯೆ No. of Co-operative Credit Societies	ಒಟ್ಟು ಜನಸಂಖ್ಯೆ Total population	ಒಂದು ಲಕ್ಷ ಜನಸಂಖ್ಯೆಗೆ ಸಹಕಾರಿ ಸಂಘಗಳ ಸಂಖ್ಯೆ No. of Co-operative Credit Societies per lakh population	ವಿದ್ಯುದ್ದೀಕರಣಗೊಂಡ ಹಾಗೂ ಬಿಟ್ಟು ಕೂಡಿದ ಗ್ರಾಮಗಳ ಸಂಖ್ಯೆ + ಒಟ್ಟು ಕೂಡಿದ ಗ್ರಾಮಗಳ ಸಂಖ್ಯೆ No. of villages electrified + Total No. of Hamlets	ಒಟ್ಟು ಕೂಡಿದ ಗ್ರಾಮಗಳ ಸಂಖ್ಯೆ Total No. of Villages + Total No. of Hamlets	ಶೇಕಡಾವಾರು ವಿದ್ಯುದ್ದೀಕರಣಗೊಂಡ ಹಾಗೂ ಬಿಟ್ಟು ಕೂಡಿದ ಗ್ರಾಮಗಳ ಸಂಖ್ಯೆ % of electrified villages including hamlets	ಒಟ್ಟು ನಿಯಂತ್ರಿತ ಮಾರುಕಟ್ಟೆಗಳ ಸಂಖ್ಯೆ Total No. of (Regulated + Sub markets)	ಒಟ್ಟು ಜನಸಂಖ್ಯೆ Total Population	ಒಂದು ಲಕ್ಷ ಜನಸಂಖ್ಯೆಗೆ ಒಟ್ಟು ನಿಯಂತ್ರಿತ ಮಾರುಕಟ್ಟೆಗಳ ಸಂಖ್ಯೆ Regulated Markets & Sub Markets per lakh population
1	2	63	64	65	66	67	68	69	70	71
1	ಬಂಟ್ವಾಳ	150	395380	34	84	84	100	2	395380	1
2	ಬೆಳ್ತಂಗಡಿ	131	266589	49	81	81	100	1	266589	1
3	ಮಂಗಳೂರು	295	994602	30	148	148	100	2	994602	1
	ಪುತ್ತೂರು	150	287851	52	68	68	100	7	287851	1
5	ಸುಳ್ಯ	115	145227	79	41	41	100	1	145227	1
ಒಟ್ಟು		<b>841</b>	<b>2089649</b>	<b>40</b>	<b>422</b>	<b>422</b>	<b>100</b>	<b>13</b>	<b>2089649</b>	<b>1</b>

162

**Indicators regarding Social Infrastructure 2015-16**  
**2015-16 ಸಾಮಾಜಿಕ ಸೌಲಭ್ಯಗಳ ಸೂಚ್ಯಂಕಗಳು**

ಕ್ರ. ಸಂ. S. No.	ತಾಲೂಕಿನ ಹೆಸರು Name of Taluks	ಡಾಕ್ಟರ್‌ಗಳ ಸಂಖ್ಯೆ No. of Doctors (Govt + Private)	ಒಟ್ಟು ಜನಸಂಖ್ಯೆ Total Population	10000 ಜನಸಂಖ್ಯೆಗೆ ಡಾಕ್ಟರ್‌ಗಳ ಸಂಖ್ಯೆ Total No. of Doctors per 10000 population	ಹಾಸಿಗೆಗಳ ಸಂಖ್ಯೆ No. of Hospital Beds	ಒಟ್ಟು ಜನಸಂಖ್ಯೆ Total Population	10000 ಜನಸಂಖ್ಯೆಗೆ ಹಾಸಿಗೆಗಳ ಸಂಖ್ಯೆ No. of Beds per 10000 population	ಅಕ್ಷರಸ್ಥರ ಸಂಖ್ಯೆ No. of Literates
1	2	72	73	74	75	76	77	78
1	ಬಂಟ್ವಾಳ	214	395380	5	738	395380	19	30674
2	ಬೆಳ್ತಂಗಡಿ	142	266589	5	1442	266589	54	200419
3	ಮಂಗಳೂರು	1249	994602	13	23950	994602	241	823796
4	ಪುತ್ತೂರು	269	287851	9	1695	287851	59	221949
35	ಸುಳ್ಯ	351	145227	24	3168	145227	218	113415
<b>ಒಟ್ಟು</b>		<b>2225</b>	<b>2089649</b>	<b>11</b>	<b>30993</b>	<b>2089649</b>	<b>148</b>	<b>1390253</b>

163

ಕ್ರ. ಸಂ. S. No.	ತಾಲೂಕಿನ ಹೆಸರು Name of Taluks	ಒಟ್ಟು ಜನಸಂಖ್ಯೆ (0ದಿಂದ 6 ವರ್ಷದವರ ಸಂಖ್ಯೆ) Total population (0 to 6 population)	ಸಾಕ್ಷರತಾ ಪ್ರಮಾಣ Literacy Rate	ವಿದ್ಯಾರ್ಥಿಗಳ ಸಂಖ್ಯೆ (1ರಿಂದ 10ರ ವರೆಗೆ) No. of Pupils (1 to X Std)	ಶಿಕ್ಷಕರ ಸಂಖ್ಯೆ No. of Teachers	ವಿದ್ಯಾರ್ಥಿಗಳಿಗೆ ಶಿಕ್ಷಕರ ದರ (1ರಿಂದ 10ರ ವರೆಗೆ) Pupil-Teacher Ratio (1 to X Std.)	6-14ರ ಗುಂಪಿನಲ್ಲಿ ಶಾಲೆ ಬಿಟ್ಟ ಮಕ್ಕಳ ಸಂಖ್ಯೆ No. of Children out of school in 6 to 14 age group	6-14ರ ಗುಂಪಿನಲ್ಲಿ ಮಕ್ಕಳ ಸಂಖ್ಯೆ Total No. of children in 6-14 age group	6-14ರ ಗುಂಪಿನಲ್ಲಿ ಶಾಲೆ ಬಿಟ್ಟ ಪ್ರತಿಶತ ಮಕ್ಕಳ ಸಂಖ್ಯೆ % of children out of school in the 6-14 age group
1	2	79	80	81	82	83	84	85	86
1	ಬಂಟ್ವಾಳ	41635	86.71	60815	2171	28.00	47	47596	0.10
2	ಬೆಳ್ತಂಗಡಿ	28152	83.92	41897	1442	29.00	1	32566	0.00
3	ಮಂಗಳೂರು	94301	91.87	152522	5513	28.00	53	115231	0.04
	ಪುತ್ತೂರು	29817	85.92	49722	1820	27.00	22	37576	0.05
5	ಸುಳ್ಯ	14392	86.35	20628	845	24	4	17535	0.02
<b>ಒಟ್ಟು</b>		<b>208297</b>	<b>89.67</b>	<b>325584</b>	<b>11791</b>	<b>27.61</b>	<b>127</b>	<b>250504</b>	<b>0.05</b>

164

ಕ್ರ. ಸಂ. S. No.	ತಾಲೂಕಿನ ಹೆಸರು Name of Taluku	ಸರ್ಕಾರಿ ಅನುದಾನಿತ ಹಾಗೂ ಪದವಿ ಕಾಲೇಜುಗಳಲ್ಲಿ ದಾಖಲಾದ ವಿದ್ಯಾರ್ಥಿಗಳ ಸಂಖ್ಯೆ No. of Students enrolled in Govt. & aided & Degree Col- leges	ಒಟ್ಟು ಜನಸಂಖ್ಯೆ Total Population	ಒಂದು ಲಕ್ಷ ಜನಸಂಖ್ಯೆಗೆ ಅನುದಾನಿತ ಹಾಗೂ ಪದವಿ ಕಾಲೇಜುಗಳಲ್ಲಿ ದಾಖಲಾದ ವಿದ್ಯಾರ್ಥಿಗಳ ಸಂಖ್ಯೆ No. of Students enrolled in Aided & Govt. & Degree Colleges per Lakhs population	40 ಲೀ.(LPCD)ಗಿಂತ ಹೆಚ್ಚು ಕುಡಿಯುವ ನೀರಿನ ಸೌಲಭ್ಯವಿರುವ ಗ್ರಾಮಗಳ ಸಂಖ್ಯೆ No. of Habita- tions having drinking water facility of greater than 40 LPCD	ಒಟ್ಟು ಗ್ರಾಮಗಳ ಸಂಖ್ಯೆ Total No. of Habitations	40 ಲೀ.(LPCD)ಗಿಂತ ಹೆಚ್ಚು ಕುಡಿಯುವ ನೀರಿನ ಸೌಲಭ್ಯವಿರುವ ಗ್ರಾಮಗಳ ಸಂಖ್ಯೆ No. of Habitations having drinking water facility of 40 or more LPCD
1	2	87	88	89	90	91	92
1	ಬಂಟ್ವಾಳ	4041	395380	1022	84	84	100
2	ಬೆಳ್ತಂಗಡಿ	3190	266589	1197	81	81	100
3	ಮಂಗಳೂರು	30346	994602	3051	148	148	100
4	ಪುತ್ತೂರು	8818	287851	3063	68	68	100
5	ಸುಳ್ಯ	3542	145227	2439	41	41	100
ಒಟ್ಟು		49937	2089649	2390	422	422	100

165

Indicators regarding Population characteristics 2015-16										
ಜನಸಂಖ್ಯೆಯ ಲಕ್ಷಣಗಳ ಸೂಚಕಗಳು										
ಕ್ರ. ಸಂ. S. No.	ತಾಲೂಕಿನ ಹೆಸರು Name of Taluku	ಹೆಣ್ಣು ಜನಸಂಖ್ಯೆ Female Population	ಗಂಡು ಜನಸಂಖ್ಯೆ Male Population	ಲಿಂಗಾನುಪಾತ Sex Ratio (No. of females of 1000 males)	ನಗರ ಜನಸಂಖ್ಯೆ Urban Population	ಒಟ್ಟು ಜನಸಂಖ್ಯೆ Total Population	ಒಟ್ಟು ಜನಸಂಖ್ಯೆಗೆ ಪ್ರತಿಶತ ನಗರ ಜನಸಂಖ್ಯೆ % of Urban Population to Total population	ಪ.ಜಾ. & ಪ.ಪ. ಜನಸಂಖ್ಯೆ SC & ST Population	ಒಟ್ಟು ಜನ ಸಂಖ್ಯೆ Total population	ಪ್ರತಿಶತ ಪ.ಜಾ. & ಪ.ಪ. ಜನಸಂಖ್ಯೆ % of SC & ST population
1	2	93	94	95	96	97	98	99	100	101
1	ಬಂಟ್ವಾಳ	198672	196708	1010	115898	395380	26	40172	395380	10
2	ಬೆಳ್ತಂಗಡಿ	134622	131967	1020	14787	266589	6	40958	266589	15
3	ಮಂಗಳೂರು	503805	490797	1026	784569	994602	79	65521	994602	7
4	ಪುತ್ತೂರು	144735	143116	1011	60874	287851	21	51667	287851	18
5	ಸುಳ್ಯ	73101	72126	1014	19958	145277	14	32128	145227	22
ಒಟ್ಟು		1054935	1034714	1019	996086	2089649	48	230446	2089649	11

166



ಕ್ರ. ಸಂ. S. No.	ತಾಲೂಕಿನ ಹೆಸರು Name of Taluks	ಒಟ್ಟು ವ್ಯವಸಾಯೇತರ ಕೆಲಸಗಾರರ ಸಂಖ್ಯೆ Total No. of Non Agricultural Workers	ಒಟ್ಟು ಕೆಲಸಗಾರರು Total Workers	ಪ್ರತಿಶತ ವ್ಯವಸಾಯೇತರ ಕೆಲಸಗಾರರ ಸಂಖ್ಯೆ % of Agricultural workers to Total workers	ಒಟ್ಟು ಕೃಷಿ ಕಾರ್ಮಿಕರು Total Agricultural Labourers	ಒಟ್ಟು ಮುಖ್ಯ ಕೆಲಸಗಾರರು Total Main Workers	ಪ್ರತಿಶತ ಕಾರ್ಮಿಕ ಕೆಲಸಗಾರರು % of Agricultural labourers to Total Main Workers
1	2	102	103	104	105	106	107
1	ಬಂಟ್ವಾಳ	188752	205303	92	7730	189224	4
2	ಬೆಳ್ತಂಗಡಿ	119844	130866	87	8465	124732	7
3	ಮಂಗಳೂರು	420801	438285	96	7321	404703	2
4	ಪುತ್ತೂರು	145441	147029	99	1029	129987	1
5	ಸುಳ್ಯ	68162	69038	87	172	65830	1
ಒಟ್ಟು		<b>943000</b>	<b>990521</b>	<b>95</b>	<b>24717</b>	<b>914476</b>	<b>3</b>

167

**1 : ಹೆಚ್ಚುವರಿ ಮಾಹಿತಿಗಳು**

ಕ್ರ. ಸಂ. S.No.	ತಾಲೂಕುಗಳು Taluks	ಒಟ್ಟು ಜನಸಂಖ್ಯೆ			ಹಿಂದು			ಮುಸ್ಲಿಂ		
		ಗಂಡು	ಹೆಣ್ಣು	ಒಟ್ಟು	ಗಂಡು	ಹೆಣ್ಣು	ಒಟ್ಟು	ಗಂಡು	ಹೆಣ್ಣು	ಒಟ್ಟು
1	2	3	4	5	6	7	8	9	10	11
1	ಬಂಟ್ವಾಳ	196708	198672	395380	120077	122163	242240	64216	64183	128399
2	ಬೆಳ್ತಂಗಡಿ	131967	134622	266589	94489	96636	191125	25295	26058	51353
3	ಮಂಗಳೂರು	490797	503805	994602	318253	322528	640781	118771	118460	237231
4	ಪುತ್ತೂರು	143116	144735	287851	102814	103387	206201	32177	33180	65357
5	ಸುಳ್ಯ	72126	73101	145227	61329	62178	212	9756	9800	19556
ಒಟ್ಟು		<b>1034714</b>	<b>1054935</b>	<b>2089649</b>	<b>696962</b>	<b>706892</b>	<b>1280559</b>	<b>250215</b>	<b>251681</b>	<b>501896</b>

ಮಾಹಿತಿ : 2011ರ ಜನಗಣತಿ

168

1 : ಹೆಚ್ಚುವರಿ ಮಾಹಿತಿಗಳು

ಕ್ರ. ಸಂ. S.No.	ತಾಲೂಕುಗಳು Taluks	ಕ್ರಿಶ್ಚಿಯನ್			ಸಿಖ್ಖ್			ಬುದ್ಧರು		
		ಗಂಡು	ಹೆಣ್ಣು	ಒಟ್ಟು	ಗಂಡು	ಹೆಣ್ಣು	ಒಟ್ಟು	ಗಂಡು	ಹೆಣ್ಣು	ಒಟ್ಟು
1	2	12	13	14	15	16	17	18	19	20
1	ಬಂಟ್ವಾಳ	11789	11718	23507	18	18	36	28	40	68
2	ಬೆಳ್ತಂಗಡಿ	9973	9730	19703	11	11	22	17	11	28
3	ಮಂಗಳೂರು	50756	60077	110833	284	157	441	136	183	319
4	ಪುತ್ತೂರು	7595	7684	15279	17	5	22	16	12	28
5	ಸುಳ್ಯ	1000	1076	2076	1	3	4	1	1	2
ಒಟ್ಟು		81113	90285	171398	331	194	525	198	247	445

ಮಾಹಿತಿ : 2011ರ ಜನಗಣತಿ

169

1 : ಹೆಚ್ಚುವರಿ ಮಾಹಿತಿಗಳು

ಕ್ರ. ಸಂ. S.No.	ತಾಲೂಕುಗಳು Taluks	ಜೈನರು			ಇತರೆ ಹಾಗೂ ಧರ್ಮ ನಮೂದಿಸಲು ಇಚ್ಛಿಸದೇ ಇರುವವರು		
		ಗಂಡು	ಹೆಣ್ಣು	ಒಟ್ಟು	ಗಂಡು	ಹೆಣ್ಣು	ಒಟ್ಟು
1	2	21	22	23	24	25	26
1	ಬಂಟ್ವಾಳ	519	504	1023	61	46	107
2	ಬೆಳ್ತಂಗಡಿ	2154	2154	4308	28	22	50
3	ಮಂಗಳೂರು	2072	2029	4101	525	371	896
4	ಪುತ್ತೂರು	472	437	909	25	30	55
5	ಸುಳ್ಯ	28	28	56	11	15	26
ಒಟ್ಟು		5245	5152	10397	650	484	1134

ಮಾಹಿತಿ : 2011ರ ಜನಗಣತಿ

170

**2 : ಹೆಚ್ಚುವರಿ ಮಾಹಿತಿಗಳು**  
**ಕೃಷಿ ಭೂ ಹಿಡುವಳಿಗಳು ಮತ್ತು ವಿಸ್ತೀರ್ಣ.**  
**Agricultural Land Holdings and Area As per 2010-11, Census**

ಕ್ರ. ಸಂ. S.No.	ತಾಲೂಕುಗಳು Taluks	ಅತಿ ಸಣ್ಣ ಭೂ ಹಿಡುವಳಿದಾರರು (ಪರಿಶಿಷ್ಟ ಜಾತಿ) / Marginal Agri. Land Holder (Below 1 Ha.) (SC)					
		ಸಂಖ್ಯೆ / Number			ವಿಸ್ತೀರ್ಣ / Area		
		ಪುರುಷರು Male	ಮಹಿಳೆಯರು Female	ಒಟ್ಟು Total	ಪುರುಷರು Male	ಮಹಿಳೆಯರು Female	ಒಟ್ಟು Total
1	2	27	28	29	30	31	32
1	ಬಂಟ್ವಾಳ	1059	416	1475	378.38	152.68	212
2	ಬೆಳ್ತಂಗಡಿ	1496	620	2116	610.37	231.62	841.99
3	ಮಂಗಳೂರು	643	339	982	207.05	101.3	308.35
4	ಪುತ್ತೂರು	2259	761	3020	883.08	284.69	1167.77
5	ಸುಳ್ಯ	1274	357	1631	487.22	146.84	634.06
<b>ಒಟ್ಟು</b>		<b>6731</b>	<b>2493</b>	<b>9224</b>	<b>2566.10</b>	<b>917.13</b>	<b>3164.17</b>

ಮಾಹಿತಿ : 2010-11ರ ಕೃಷಿ ಗಣತಿ

**2 : ಹೆಚ್ಚುವರಿ ಮಾಹಿತಿಗಳು**  
**ಕೃಷಿ ಭೂ ಹಿಡುವಳಿಗಳು ಮತ್ತು ವಿಸ್ತೀರ್ಣ.**  
**Agricultural Land Holdings and Area**

As per 2010-11, Census

ಕ್ರ. ಸಂ. S.No.	ತಾಲೂಕುಗಳು Taluks	ಅತಿ ಸಣ್ಣ ಭೂ ಹಿಡುವಳಿದಾರರು (ಪರಿಶಿಷ್ಟ ಪಂಗಡ) / Marginal Agri. Land Holder (Below 1Ha.) (ST)					
		ಸಂಖ್ಯೆ / Number			ವಿಸ್ತೀರ್ಣ / Area		
		ಪುರುಷರು Male	ಮಹಿಳೆಯರು Female	ಒಟ್ಟು Total	ಪುರುಷರು Male	ಮಹಿಳೆಯರು Female	ಒಟ್ಟು Total
1	2	33	34	35	36	37	38
1	ಬಂಟ್ವಾಳ	1626	533	2159	689.45	217.59	907.04
2	ಬೆಳ್ತಂಗಡಿ	945	345	1290	435.69	151.31	587.00
3	ಮಂಗಳೂರು	202	103	305	77.07	39.31	116.38
4	ಪುತ್ತೂರು	1655	527	2182	683.71	216.04	899.75
5	ಸುಳ್ಯ	1151	344	1495	501.58	144.02	645.60
<b>ಒಟ್ಟು</b>		<b>5579</b>	<b>1852</b>	<b>7431</b>	<b>2387.50</b>	<b>768.27</b>	<b>3155.77</b>

ಮಾಹಿತಿ : 2010-11ರ ಕೃಷಿ ಗಣತಿ

172

**2 : ಹೆಚ್ಚುವರಿ ಮಾಹಿತಿಗಳು**  
**ಕೃಷಿ ಭೂ ಹಿಡುವಳಿಗಳು ಮತ್ತು ವಿಸ್ತೀರ್ಣ.**  
**Agricultural Land Holdings and Area As per 2010-11 Census**

ಕ್ರ. ಸಂ. S.No.	ತಾಲೂಕುಗಳು Taluks	ಅತಿ ಸಣ್ಣ ಭೂ ಹಿಡುವಳಿದಾರರು (ಇತರೆ) / Marginal Agri. Land Holder (Below 1 Ha.) (Others)					
		ಸಂಖ್ಯೆ / Number			ವಿಸ್ತೀರ್ಣ / Area		
		ಪುರುಷರು Male	ಮಹಿಳೆಯರು Female	ಒಟ್ಟು Total	ಪುರುಷರು Male	ಮಹಿಳೆಯರು Female	ಒಟ್ಟು Total
1	2	39	40	41	42	43	44
1	ಬಂಟ್ವಾಳ	25186	12000	37186	8832.87	3986.88	12819.75
2	ಬೆಳ್ತಂಗಡಿ	18868	8316	27184	7810.9	3254.54	11065.44
3	ಮಂಗಳೂರು	17060	10745	27805	6138.71	3784.93	9923.64
4	ಪುತ್ತೂರು	20170	9239	29409	7865.46	3573.57	11439.03
5	ಸುಳ್ಯ	10568	3812	14380	4704.41	1588.48	6292.89
<b>ಒಟ್ಟು</b>		<b>91852</b>	<b>44112</b>	<b>135964</b>	<b>35352.35</b>	<b>16188.4</b>	<b>51540.75</b>

ಮಾಹಿತಿ : 2010-11ರ ಕೃಷಿ ಗಣತಿ

173

**2 : ಹೆಚ್ಚುವರಿ ಮಾಹಿತಿಗಳು**  
**ಕೃಷಿ ಭೂ ಹಿಡುವಳಿಗಳು ಮತ್ತು ವಿಸ್ತೀರ್ಣ.**  
**Agricultural Land Holdings and Area As per 2010-11, Census**

ಕ್ರ. ಸಂ. S.No.	ತಾಲೂಕುಗಳು Taluks	ಅತಿ ಸಣ್ಣ ಭೂ ಹಿಡುವಳಿದಾರರು (ಒಟ್ಟು) / Marginal Agri. Land Holder (Below 1 Ha.) (Total)							
		ಸಂಖ್ಯೆ / Number				ವಿಸ್ತೀರ್ಣ / Area			
		ಪುರುಷರು Male	ಮಹಿಳೆಯರು Female	ಸಂಘ ಸಂಸ್ಥೆಗಳು Institutions	ಒಟ್ಟು Total	ಪುರುಷರು Male	ಮಹಿಳೆಯರು Female	ಸಂಘ ಸಂಸ್ಥೆಗಳು Institutions	ಒಟ್ಟು Total
1	2	45	46	47	48	49	50	51	52
1	ಬಂಟ್ವಾಳ	27871	12949	209	41029	9900.70	4357.15	70.48	14328.33
2	ಬೆಳ್ತಂಗಡಿ	21309	9281	74	30664	8856.96	3637.47	24.8	12519.23
3	ಮಂಗಳೂರು	17905	11187	124	29216	6422.83	3925.54	40.71	10389.08
4	ಪುತ್ತೂರು	24084	10527	73	34684	9432.25	4074.3	23.03	13529.58
5	ಸುಳ್ಯ	12993	4513	56	17562	5693.21	1879.34	18.46	7591.01
<b>ಒಟ್ಟು</b>		<b>104162</b>	<b>48457</b>	<b>536</b>	<b>153155</b>	<b>40305.95</b>	<b>17873.80</b>	<b>177.48</b>	<b>58357.23</b>

ಮಾಹಿತಿ : 2010-11ರ ಕೃಷಿ ಗಣತಿ

174

**2 : ಹೆಚ್ಚುವರಿ ಮಾಹಿತಿಗಳು**  
**ಕೃಷಿ ಭೂ ಹಿಡುವಳಿಗಳು ಮತ್ತು ವಿಸ್ತೀರ್ಣ**  
**Agricultural Land Holdings and Area As per 2010-11, Census (Area in Hect.)**

ಕ್ರ. ಸಂ. S.No.	ತಾಲೂಕುಗಳು Taluks	ಸಣ್ಣ ಭೂ ಹಿಡುವಳಿದಾರರು (ಪರಿಶಿಷ್ಟ ಜಾತಿ) / Small Agri. Land Holder (1-2 Ha.) (SC)					
		ಸಂಖ್ಯೆ / Number			ವಿಸ್ತೀರ್ಣ / Area		
		ಪುರುಷರು Male	ಮಹಿಳೆಯರು Female	ಒಟ್ಟು Total	ಪುರುಷರು Male	ಮಹಿಳೆಯರು Female	ಒಟ್ಟು Total
1	2	53	54	55	56	57	58
1	ಬಂಟ್ವಾಳ	109	48	157	144.77	82.44	227.21
2	ಬೆಳ್ತಂಗಡಿ	282	143	425	374.37	196.79	571.16
3	ಮಂಗಳೂರು	53	36	89	71.72	48.33	120.05
4	ಪುತ್ತೂರು	235	101	336	313.94	142.85	456.79
5	ಸುಳ್ಯ	122	42	164	162.46	52.28	214.74
<b>ಒಟ್ಟು</b>		<b>801</b>	<b>370</b>	<b>1171</b>	<b>1067.26</b>	<b>522.69</b>	<b>1589.95</b>

ಮಾಹಿತಿ : 2010-11ರ ಕೃಷಿ ಗಣತಿ

175

**2 : ಹೆಚ್ಚುವರಿ ಮಾಹಿತಿಗಳು**  
**ಕೃಷಿ ಭೂ ಹಿಡುವಳಿಗಳು ಮತ್ತು ವಿಸ್ತೀರ್ಣ**  
**Agricultural Land Holdings and Area As per 2010-11, Agricultural Census**

ಕ್ರ. ಸಂ. S.No.	ತಾಲೂಕುಗಳು Talukuks	ಸಣ್ಣ ಭೂ ಹಿಡುವಳಿದಾರರು (ಪರಿಶಿಷ್ಟ ಪಂಗಡ) / <b>Small Agri. Land Holder (1-2 Ha.) (ST)</b>					
		ಸಂಖ್ಯೆ / Number			ವಿಸ್ತೀರ್ಣ / Area		
		ಪುರುಷರು Male	ಮಹಿಳೆಯರು Female	ಒಟ್ಟು Total	ಪುರುಷರು Male	ಮಹಿಳೆಯರು Female	ಒಟ್ಟು Total
1	2	59	60	61	62	63	64
1	ಬಂಟ್ವಾಳ	380	93	473	499.86	126.33	626.19
2	ಬೆಳ್ತಂಗಡಿ	341	152	493	466.63	211.53	678.16
3	ಮಂಗಳೂರು	49	23	72	68.84	29.89	98.73
4	ಪುತ್ತೂರು	334	153	487	456.93	214.51	671.44
5	ಸುಳ್ಯ	233	67	300	307.07	93.13	400.20
<b>ಒಟ್ಟು</b>		<b>1337</b>	<b>488</b>	<b>1825</b>	<b>1799.33</b>	<b>675.39</b>	<b>2074.52</b>

ಮಾಹಿತಿ : 2010-11ರ ಕೃಷಿ ಗಣತಿ

176

**2 : ಹೆಚ್ಚುವರಿ ಮಾಹಿತಿಗಳು**  
**ಕೃಷಿ ಭೂ ಹಿಡುವಳಿಗಳು ಮತ್ತು ವಿಸ್ತೀರ್ಣ.**  
**Agricultural Land Holdings and Area As per 2010-11, Census (Area in Hect.)**

ಕ್ರ. ಸಂ. S.No.	ತಾಲೂಕುಗಳು Talukuks	ಸಣ್ಣ ಭೂ ಹಿಡುವಳಿದಾರರು (ಇತರೆ) / <b>Small Agri. Land Holder (Below 1-2 Ha.) (Others)</b>					
		ಸಂಖ್ಯೆ / Number			ವಿಸ್ತೀರ್ಣ / Area		
		ಪುರುಷರು Male	ಮಹಿಳೆಯರು Female	ಒಟ್ಟು Total	ಪುರುಷರು Male	ಮಹಿಳೆಯರು Female	ಒಟ್ಟು Total
1	2	65	66	67	68	69	70
1	ಬಂಟ್ವಾಳ	5419	2470	7889	7262.58	3392.66	10655.24
2	ಬೆಳ್ತಂಗಡಿ	5494	2197	7691	7332.62	2978.91	10311.53
3	ಮಂಗಳೂರು	3789	2196	5985	5206.9	2994.75	8201.65
4	ಪುತ್ತೂರು	5583	2260	7843	7588.14	3126.42	10714.56
5	ಸುಳ್ಯ	3781	1149	4930	5117.82	1589.03	6706.85
<b>ಒಟ್ಟು</b>		<b>24066</b>	<b>10272</b>	<b>34338</b>	<b>32508.06</b>	<b>14081.77</b>	<b>46589.83</b>

ಮಾಹಿತಿ : 2010-11ರ ಕೃಷಿ ಗಣತಿ

177

**2 : ಹೆಚ್ಚುವರಿ ಮಾಹಿತಿಗಳು**  
**ಕೃಷಿ ಭೂ ಹಿಡುವಳಿಗಳು ಮತ್ತು ವಿಸ್ತೀರ್ಣ.**  
**Agricultural Land Holdings and Area As per 2010-11, Census**

ಕ್ರ. ಸಂ. S.No.	ತಾಲೂಕುಗಳು Taluks	ಸಣ್ಣ ಭೂ ಹಿಡುವಳಿದಾರರು (ಒಟ್ಟು) / Small Agri. Land Holder (Below 1-2 Ha.) (Total)							
		ಸಂಖ್ಯೆ / Number				ವಿಸ್ತೀರ್ಣ / Area			
		ಪುರುಷರು Male	ಮಹಿಳೆಯರು Female	ಸಂಘ ಸಂಸ್ಥೆಗಳು Institutions	ಒಟ್ಟು Total	ಪುರುಷರು Male	ಮಹಿಳೆಯರು Female	ಸಂಘ ಸಂಸ್ಥೆಗಳು Institutions	ಒಟ್ಟು Total
1	2	71	72	73	74	75	76	77	78
1	ಬಂಟ್ವಾಳ	5908	2611	55	8574	7907.21	3581.43	73.65	11562.29
2	ಬೆಳ್ತಂಗಡಿ	6117	2492	19	8628	8173.62	3387.23	25.46	11586.31
3	ಮಂಗಳೂರು	3891	2255	25	6171	5347.46	3072.97	31.03	8451.46
4	ಪುತ್ತೂರು	6152	2514	13	8679	8359.01	3483.78	17.33	11860.12
5	ಸುಳ್ಯ	4136	1258	14	5408	5587.35	1734.44	17.99	7339.78
	<b>ಒಟ್ಟು</b>	<b>26204</b>	<b>11130</b>	<b>126</b>	<b>37460</b>	<b>35374.65</b>	<b>15259.85</b>	<b>165.46</b>	<b>50799.96</b>

ಮಾಹಿತಿ : 2010-11ರ ಕೃಷಿ ಗಣತಿ

178

**2 : ಹೆಚ್ಚುವರಿ ಮಾಹಿತಿಗಳು**  
**ಕೃಷಿ ಭೂ ಹಿಡುವಳಿಗಳು ಮತ್ತು ವಿಸ್ತೀರ್ಣ**  
**Agricultural Land Holdings and Area As per 2010-11, Census (Area in Hect.)**

ಕ್ರ. ಸಂ. S.No.	ತಾಲೂಕುಗಳು Taluks	ಅರೆ ಮಧ್ಯಮ ಭೂ ಹಿಡುವಳಿದಾರರು (ಪರಿಶಿಷ್ಟ ಜಾತಿ) / Semi Medium Agri. Land Holder (2-4 Ha.) (SC)					
		ಸಂಖ್ಯೆ / Number			ವಿಸ್ತೀರ್ಣ / Area		
		ಪುರುಷರು Male	ಮಹಿಳೆಯರು Female	ಒಟ್ಟು Total	ಪುರುಷರು Male	ಮಹಿಳೆಯರು Female	ಒಟ್ಟು Total
1	2	79	80	81	82	83	84
1	ಬಂಟ್ವಾಳ	16	8	24	38.56	20.61	59.17
2	ಬೆಳ್ತಂಗಡಿ	37	19	56	84.48	44.98	129.46
3	ಮಂಗಳೂರು	7	5	12	16.41	13.35	29.76
4	ಪುತ್ತೂರು	27	5	32	70.05	10.78	80.83
5	ಸುಳ್ಯ	13	3	16	31.02	7.22	38.24
	<b>ಒಟ್ಟು</b>	<b>100</b>	<b>40</b>	<b>140</b>	<b>240.52</b>	<b>96.94</b>	<b>337.46</b>

ಮಾಹಿತಿ : 2010-11ರ ಕೃಷಿ ಗಣತಿ

179

**2 : ಹೆಚ್ಚುವರಿ ಮಾಹಿತಿಗಳು**  
**ಕೃಷಿ ಭೂ ಹಿಡುವಳಿಗಳು ಮತ್ತು ವಿಸ್ತೀರ್ಣ**  
**Agricultural Land Holdings and Area As per 2010-11, Census (Area in Hect.)**

ಕ್ರ. ಸಂ. S.No.	ತಾಲೂಕುಗಳು Taluks	ಅರೆ ಮಧ್ಯಮ ಭೂ ಹಿಡುವಳಿದಾರರು (ಪರಿಶಿಷ್ಟ ಪಂಗಡ) / Semi Medium Agri. Land Holder (2-4 Ha.) (ST)					
		ಸಂಖ್ಯೆ / Number			ವಿಸ್ತೀರ್ಣ / Area		
		ಪುರುಷರು Male	ಮಹಿಳೆಯರು Female	ಒಟ್ಟು Total	ಪುರುಷರು Male	ಮಹಿಳೆಯರು Female	ಒಟ್ಟು Total
1	2	85	86	87	88	89	90
1	ಬಂಟ್ವಾಳ	51	9	60	128.1	21.98	150.08
2	ಬೆಳ್ತಂಗಡಿ	77	46	123	188	114.28	302.28
3	ಮಂಗಳೂರು	12	7	19	28.4	20.65	49.05
4	ಪುತ್ತೂರು	63	18	81	148.91	41.88	190.79
5	ಸುಳ್ಯ	37	16	53	94.36	41.85	136.21
<b>ಒಟ್ಟು</b>		<b>240</b>	<b>96</b>	<b>336</b>	<b>587.77</b>	<b>240.64</b>	<b>828.41</b>

ಮಾಹಿತಿ : 2010-11ರ ಕೃಷಿ ಗಣತಿ

180

**2 : ಹೆಚ್ಚುವರಿ ಮಾಹಿತಿಗಳು**  
**ಕೃಷಿ ಭೂ ಹಿಡುವಳಿಗಳು ಮತ್ತು ವಿಸ್ತೀರ್ಣ / Agricultural Land Holdings and Area**  
**As per 2010-11 Census**

ಕ್ರ. ಸಂ. S.No.	ತಾಲೂಕುಗಳು Taluks	ಅರೆ ಮಧ್ಯಮ ಭೂ ಹಿಡುವಳಿದಾರರು (ಇತರೆ) / Semi Medium Agri. Land Holder (2-4 Ha.) (Others)					
		ಸಂಖ್ಯೆ / Number			ವಿಸ್ತೀರ್ಣ / Area		
		ಪುರುಷರು Male	ಮಹಿಳೆಯರು Female	ಒಟ್ಟು Total	ಪುರುಷರು Male	ಮಹಿಳೆಯರು Female	ಒಟ್ಟು Total
1	2	91	92	93	94	95	96
1	ಬಂಟ್ವಾಳ	2023	1049	3072	5365.85	2819.04	8184.89
2	ಬೆಳ್ತಂಗಡಿ	1950	940	2890	5115.09	2448.48	7563.57
3	ಮಂಗಳೂರು	1821	1180	3001	4902.27	3142.01	8044.28
4	ಪುತ್ತೂರು	1661	630	2291	4324.99	1656.45	5981.44
5	ಸುಳ್ಯ	1407	392	1799	3733.71	1038.22	4771.93
<b>ಒಟ್ಟು</b>		<b>8862</b>	<b>4191</b>	<b>13053</b>	<b>23441.91</b>	<b>11104.2</b>	<b>34546.11</b>

ಮಾಹಿತಿ : 2010-11ರ ಕೃಷಿ ಗಣತಿ

181



2 : ಹೆಚ್ಚುವರಿ ಮಾಹಿತಿಗಳು

ಕೃಷಿ ಭೂ ಹಿಡುವಳಿಗಳು ಮತ್ತು ವಿಸ್ತೀರ್ಣ / Agricultural Land Holdings and Area

As per 2010-11 Census

ಕ್ರ. ಸಂ. S.No.	ತಾಲೂಕುಗಳು Taluks	ಅರೆ ಮಧ್ಯಮ ಭೂ ಹಿಡುವಳಿದಾರರು (ಒಟ್ಟು) / Semi Medium Agri. Land Holder (2-4 Ha.) (Total)							
		ಸಂಖ್ಯೆ / Number				ವಿಸ್ತೀರ್ಣ / Area			
		ಪುರುಷರು Male	ಮಹಿಳೆಯರು Female	ಸಂಘ ಸಂಸ್ಥೆಗಳು Institutions	ಒಟ್ಟು Total	ಪುರುಷರು Male	ಮಹಿಳೆಯರು Female	ಸಂಘ ಸಂಸ್ಥೆಗಳು Institutions	ಒಟ್ಟು Total
1	2	97	98	99	100	101	102	103	104
1	ಬಂಟ್ವಾಳ	2090	1066	24	3180	5532.51	2861.63	71.47	8465.61
2	ಬೆಳ್ತಂಗಡಿ	2064	1005	20	3089	5387.57	2607.74	52.1	8047.41
3	ಮಂಗಳೂರು	1840	1192	25	3057	4947.08	3176.01	63.53	8186.62
4	ಪುತ್ತೂರು	1751	653	13	2417	4543.95	1709.11	33.82	6286.88
5	ಸುಳ್ಯ	1457	411	10	1878	3859.09	1087.29	25.6	4971.98
ಒಟ್ಟು		9202	4327	92	13621	24270.2	11441.78	246.52	35958.5

ಮಾಹಿತಿ : 2010-11ರ ಕೃಷಿ ಗಣತಿ

182

2 : ಹೆಚ್ಚುವರಿ ಮಾಹಿತಿಗಳು

ಕೃಷಿ ಭೂ ಹಿಡುವಳಿಗಳು ಮತ್ತು ವಿಸ್ತೀರ್ಣ / Agricultural Land Holdings and Area

As per 2010-11 Census

ಕ್ರ. ಸಂ. S.No.	ತಾಲೂಕುಗಳು Taluks	ಮಧ್ಯಮ ಭೂ ಹಿಡುವಳಿದಾರರು (ಪರಿಶಿಷ್ಟ ಜಾತಿ) / Medium Agri. Land Holder (4-10 Ha.) (SC)					
		ಸಂಖ್ಯೆ / Number			ವಿಸ್ತೀರ್ಣ / Area		
		ಪುರುಷರು Male	ಮಹಿಳೆಯರು Female	ಒಟ್ಟು Total	ಪುರುಷರು Male	ಮಹಿಳೆಯರು Female	ಒಟ್ಟು Total
1	2	105	106	107	108	109	110
1	ಬಂಟ್ವಾಳ	-	1	1	-	4.72	4.72
2	ಬೆಳ್ತಂಗಡಿ	-	-	-	-	-	-
3	ಮಂಗಳೂರು	-	-	-	-	-	-
4	ಪುತ್ತೂರು	1	1	2	4.74	4.98	9.72
5	ಸುಳ್ಯ	1	-	1	4	-	4
ಒಟ್ಟು		2	2	4	8.74	9.7	18.44

ಮಾಹಿತಿ : 2010-11ರ ಕೃಷಿ ಗಣತಿ

183

**2 : ಹೆಚ್ಚುವರಿ ಮಾಹಿತಿಗಳು**  
**ಕೃಷಿ ಭೂ ಹಿಡುವಳಿಗಳು ಮತ್ತು ವಿಸ್ತೀರ್ಣ**  
**Agricultural Land Holdings and Area As per 2010-11, Census**

ಕ್ರ. ಸಂ. S.No.	ತಾಲೂಕುಗಳು Taluks	ಮಧ್ಯಮ ಭೂ ಹಿಡುವಳಿದಾರರು (ಪರಿಶಿಷ್ಟ ಪಂಗಡ) / <b>Medium Agri. Land Holder (4-10 Ha.) (ST)</b>					
		ಸಂಖ್ಯೆ / Number			ವಿಸ್ತೀರ್ಣ / Area		
		ಪುರುಷರು Male	ಮಹಿಳೆಯರು Female	ಒಟ್ಟು Total	ಪುರುಷರು Male	ಮಹಿಳೆಯರು Female	ಒಟ್ಟು Total
1	2	111	112	113	114	115	116
1	ಬಂಟ್ವಾಳ	4	-	4	18.4	-	18.4
2	ಬೆಳ್ತಂಗಡಿ	8	4	12	36.41	22.1	58.51
3	ಮಂಗಳೂರು	-	-	-	-	-	-
4	ಪುತ್ತೂರು	6	2	8	28.61	11.33	39.94
5	ಸುಳ್ಯ	2	-	2	9.51	-	9.51
<b>ಒಟ್ಟು</b>		<b>20</b>	<b>6</b>	<b>26</b>	<b>92.93</b>	<b>33.43</b>	<b>126.36</b>

ಮಾಹಿತಿ : 2010-11ರ ಕೃಷಿ ಗಣತಿ

184

**2 : ಹೆಚ್ಚುವರಿ ಮಾಹಿತಿಗಳು**  
**ಕೃಷಿ ಭೂ ಹಿಡುವಳಿಗಳು ಮತ್ತು ವಿಸ್ತೀರ್ಣ**  
**Agricultural Land Holdings and Area As per 2010-11, Agricultural Census (Area in Hect.)**

ಕ್ರ. ಸಂ. S.No.	ತಾಲೂಕುಗಳು Taluks	ಮಧ್ಯಮ ಭೂ ಹಿಡುವಳಿದಾರರು (ಇತರೆ) / <b>Medium Agri. Land Holder (4-10 Ha.) (Others)</b>					
		ಸಂಖ್ಯೆ / Number			ವಿಸ್ತೀರ್ಣ / Area		
		ಪುರುಷರು Male	ಮಹಿಳೆಯರು Female	ಒಟ್ಟು Total	ಪುರುಷರು Male	ಮಹಿಳೆಯರು Female	ಒಟ್ಟು Total
1	2	117	118	119	120	121	122
1	ಬಂಟ್ವಾಳ	724	361	1085	4090.93	2036.05	8126.98
2	ಬೆಳ್ತಂಗಡಿ	555	277	832	3082.36	1560.36	4642.72
3	ಮಂಗಳೂರು	623	424	1047	3494.09	2357.06	5851.15
4	ಪುತ್ತೂರು	379	155	534	2079.72	848.7	2928.42
5	ಸುಳ್ಯ	593	155	748	3307.04	856.66	4163.7
<b>ಒಟ್ಟು</b>		<b>2874</b>	<b>1372</b>	<b>4246</b>	<b>16054.14</b>	<b>7658.83</b>	<b>25712.97</b>

ಮಾಹಿತಿ : 2010-11ರ ಕೃಷಿ ಗಣತಿ

185

**2 : ಹೆಚ್ಚುವರಿ ಮಾಹಿತಿಗಳು**  
**ಕೃಷಿ ಭೂ ಹಿಡುವಳಿಗಳು ಮತ್ತು ವಿಸ್ತೀರ್ಣ.**  
**Agricultural Land Holdings and Area As per 2010-11, Census**

ಕ್ರ. ಸಂ. S.No.	ತಾಲೂಕುಗಳು Taluks	ಮಧ್ಯಮ ಭೂ ಹಿಡುವಳಿದಾರರು (ಒಟ್ಟು) / Medium Agri. Land Holder (4-10 Ha.) (Total)							
		ಸಂಖ್ಯೆ / Number				ವಿಸ್ತೀರ್ಣ / Area			
		ಪುರುಷರು Male	ಮಹಿಳೆಯರು Female	ಸಂಘ ಸಂಸ್ಥೆಗಳು Institutions	ಒಟ್ಟು Total	ಪುರುಷರು Male	ಮಹಿಳೆಯರು Female	ಸಂಘ ಸಂಸ್ಥೆಗಳು Institutions	ಒಟ್ಟು Total
1	2	123	124	125	126	127	128	129	130
1	ಬಂಟ್ವಾಳ	728	362	19	1109	4109.33	2040.77	112.54	6262.64
2	ಬೆಳ್ತಂಗಡಿ	563	281	13	857	3118.77	1582.46	77.63	4778.86
3	ಮಂಗಳೂರು	623	424	22	1069	3494.09	2357.06	112.04	5963.19
4	ಪುತ್ತೂರು	386	158	6	550	2113.07	865.04	41.22	3019.33
5	ಸುಳ್ಯ	596	155	4	755	3320.55	856.04	18.56	4195.75
ಒಟ್ಟು		<b>2896</b>	<b>1380</b>	<b>64</b>	<b>4340</b>	<b>16155.81</b>	<b>7701.37</b>	<b>361.99</b>	<b>24219.77</b>

ಮಾಹಿತಿ : 2010-11ರ ಕೃಷಿ ಗಣತಿ

186

**2 : ಹೆಚ್ಚುವರಿ ಮಾಹಿತಿಗಳು**  
**ಕೃಷಿ ಭೂ ಹಿಡುವಳಿಗಳು ಮತ್ತು ವಿಸ್ತೀರ್ಣ**  
**Agricultural Land Holdings and Area As per 2010-11, Census**

ಕ್ರ. ಸಂ. S.No.	ತಾಲೂಕುಗಳು Taluks	ದೊಡ್ಡ ಭೂ ಹಿಡುವಳಿದಾರರು (ಪರಿಶಿಷ್ಟ ಜಾತಿ) / Large Agri. Land Holder (More than 10 Ha.) (SC)					
		ಸಂಖ್ಯೆ / Number			ವಿಸ್ತೀರ್ಣ / Area		
		ಪುರುಷರು Male	ಮಹಿಳೆಯರು Female	ಒಟ್ಟು Total	ಪುರುಷರು Male	ಮಹಿಳೆಯರು Female	ಒಟ್ಟು Total
1	2	131	132	133	134	135	136
1	ಬಂಟ್ವಾಳ	-	-	-	-	-	-
2	ಬೆಳ್ತಂಗಡಿ	-	-	-	-	-	-
3	ಮಂಗಳೂರು	-	-	-	-	-	-
4	ಪುತ್ತೂರು	-	-	-	-	-	-
5	ಸುಳ್ಯ	-	-	-	-	-	-
ಒಟ್ಟು		-	-	-	-	-	-

ಮಾಹಿತಿ : 2010-11ರ ಕೃಷಿ ಗಣತಿ

187

**2 : ಹೆಚ್ಚುವರಿ ಮಾಹಿತಿಗಳು**  
**ಕೃಷಿ ಭೂ ಹಿಡುವಳಿಗಳು ಮತ್ತು ವಿಸ್ತೀರ್ಣ**  
**Agricultural Land Holdings and Area As per 2010-11, Census**

ಕ್ರ. ಸಂ. S.No.	ತಾಲೂಕುಗಳು Taluks	ದೊಡ್ಡ ಭೂ ಹಿಡುವಳಿದಾರರು (ಪರಿಶಿಷ್ಟ ಪಂಗಡ) / Large Agri. Land Holder (More than 10 Ha.) (ST)					
		ಸಂಖ್ಯೆ / Number			ವಿಸ್ತೀರ್ಣ / Area		
		ಪುರುಷರು Male	ಮಹಿಳೆಯರು Female	ಒಟ್ಟು Total	ಪುರುಷರು Male	ಮಹಿಳೆಯರು Female	ಒಟ್ಟು Total
1	2	137	138	139	140	141	142
1	ಬಂಟ್ವಾಳ	-	-	-	-	-	-
2	ಬೆಳ್ತಂಗಡಿ	-	-	-	-	-	-
3	ಮಂಗಳೂರು	-	-	-	-	-	-
4	ಪುತ್ತೂರು	-	-	-	-	-	-
5	ಸುಳ್ಯ	-	-	-	-	-	-
ಒಟ್ಟು		-	-	-	-	-	-

ಮಾಹಿತಿ : 2010-11ರ ಕೃಷಿ ಗಣತಿ

188

**2 : ಹೆಚ್ಚುವರಿ ಮಾಹಿತಿಗಳು**  
**ಕೃಷಿ ಭೂ ಹಿಡುವಳಿಗಳು ಮತ್ತು ವಿಸ್ತೀರ್ಣ**  
**Agricultural Land Holdings and Area As per 2010-11, Census (Area in Hect.)**

ಕ್ರ. ಸಂ. S.No.	ತಾಲೂಕುಗಳು Taluks	ದೊಡ್ಡ ಭೂ ಹಿಡುವಳಿದಾರರು (ಇತರೆ) / Large Agri. Land Holder (More than 10 Ha.) (Others)					
		ಸಂಖ್ಯೆ / Number			ವಿಸ್ತೀರ್ಣ / Area		
		ಪುರುಷರು Male	ಮಹಿಳೆಯರು Female	ಒಟ್ಟು Total	ಪುರುಷರು Male	ಮಹಿಳೆಯರು Female	ಒಟ್ಟು Total
1	2	143	144	145	146	147	148
1	ಬಂಟ್ವಾಳ	68	38	106	900.11	532.85	1432.96
2	ಬೆಳ್ತಂಗಡಿ	89	42	131	2417.3	612.32	3029.62
3	ಮಂಗಳೂರು	68	57	125	1009.5	806.61	1816.11
4	ಪುತ್ತೂರು	40	12	52	493.39	160.11	653.5
5	ಸುಳ್ಯ	63	15	78	957.76	224.23	1181.99
ಒಟ್ಟು		<b>328</b>	<b>164</b>	<b>492</b>	<b>5778.06</b>	<b>2336.12</b>	<b>8114.18</b>

ಮಾಹಿತಿ : 2010-11ರ ಕೃಷಿ ಗಣತಿ

189

2 : ಹೆಚ್ಚುವರಿ ಮಾಹಿತಿಗಳು									
ಕೃಷಿ ಭೂ ಹಿಡುವಳಿಗಳು ಮತ್ತು ವಿಸ್ತೀರ್ಣ.									
Agricultural Land Holdings and Area As per 2010-11, Census (Area in Hect.)									
ಕ್ರ. ಸಂ. S.No.	ತಾಲೂಕುಗಳು Taluks	ದೊಡ್ಡ ಭೂ ಹಿಡುವಳಿದಾರರು (ಒಟ್ಟು) / Large Agri. Land Holder (More than 10 Ha.) (Total)							
		ಸಂಖ್ಯೆ / Number				ವಿಸ್ತೀರ್ಣ / Area			
		ಪುರುಷರು Male	ಮಹಿಳೆಯರು Female	ಸಂಘ ಸಂಸ್ಥೆಗಳು Institutions	ಒಟ್ಟು Total	ಪುರುಷರು Male	ಮಹಿಳೆಯರು Female	ಸಂಘ ಸಂಸ್ಥೆಗಳು Institutions	ಒಟ್ಟು Total
1	2	149	150	151	152	153	154	155	156
1	ಬಂಟ್ವಾಳ	68	38	10	116	900.11	532.85	143.47	1576.43
2	ಬೆಳ್ತಂಗಡಿ	89	42	6	137	2417.3	612.32	568.89	3598.51
3	ಮಂಗಳೂರು	68	57	7	132	1009.5	806.61	110.33	1926.44
4	ಪುತ್ತೂರು	40	12	2	54	493.39	160.11	56.09	709.59
5	ಸುಳ್ಯ	63	15	4	82	957.76	224.23	87.29	1269.28
ಒಟ್ಟು		<b>328</b>	<b>164</b>	<b>29</b>	<b>521</b>	<b>5778.06</b>	<b>2336.12</b>	<b>966.07</b>	<b>9080.25</b>

ಮಾಹಿತಿ : 2010-11ರ ಕೃಷಿ ಗಣತಿ

190

2 : ಹೆಚ್ಚುವರಿ ಮಾಹಿತಿಗಳು									
ಕೃಷಿ ಭೂ ಹಿಡುವಳಿಗಳು ಮತ್ತು ವಿಸ್ತೀರ್ಣ									
Agricultural Land Holdings and Area As per 2010-11, Agricultural Census (Area in Hect.)									
ಕ್ರ. ಸಂ. S.No.	ತಾಲೂಕುಗಳು Taluks	ಒಟ್ಟು ಭೂ ಹಿಡುವಳಿದಾರರು (ಪರಿಶಿಷ್ಟ ಜಾತಿ) / Total Agri. Land Holder (SC)							
		ಸಂಖ್ಯೆ / Number			ವಿಸ್ತೀರ್ಣ / Area				
		ಪುರುಷರು Male	ಮಹಿಳೆಯರು Female	ಒಟ್ಟು Total	ಪುರುಷರು Male	ಮಹಿಳೆಯರು Female	ಒಟ್ಟು Total		
1	2	157	158	159	160	161	162	162	162
1	ಬಂಟ್ವಾಳ	1184	473	1657	561.71	240.46	802.17	802.17	802.17
2	ಬೆಳ್ತಂಗಡಿ	1815	782	2597	1069.22	473.39	1542.61	1542.61	1542.61
3	ಮಂಗಳೂರು	703	380	1083	295.18	162.98	458.16	458.16	458.16
4	ಪುತ್ತೂರು	2522	868	3390	1271.81	443.3	1715.11	1715.11	1715.11
5	ಸುಳ್ಯ	1410	402	1812	684.70	206.34	891.04	891.04	891.04
ಒಟ್ಟು		<b>7634</b>	<b>2905</b>	<b>10539</b>	<b>3882.62</b>	<b>1526.47</b>	<b>5409.09</b>	<b>5409.09</b>	<b>5409.09</b>

ಮಾಹಿತಿ : 2010-11ರ ಕೃಷಿ ಗಣತಿ

191

**2 : ಹೆಚ್ಚುವರಿ ಮಾಹಿತಿಗಳು**  
**ಕೃಷಿ ಭೂ ಹಿಡುವಳಿಗಳು ಮತ್ತು ವಿಸ್ತೀರ್ಣ**  
**Agricultural Land Holdings and Area As per 2010-11, Census**

ಕ್ರ. ಸಂ. S.No.	ತಾಲೂಕುಗಳು Taluks	ಒಟ್ಟು ಭೂ ಹಿಡುವಳಿದಾರರು (ಪರಿಶಿಷ್ಟ ಪಂಗಡ) / Total Agri. Land Holder (ST)					
		ಸಂಖ್ಯೆ / Number			ವಿಸ್ತೀರ್ಣ / Area		
		ಪುರುಷರು Male	ಮಹಿಳೆಯರು Female	ಒಟ್ಟು Total	ಪುರುಷರು Male	ಮಹಿಳೆಯರು Female	ಒಟ್ಟು Total
1	2	163	164	165	166	167	168
1	ಬಂಟ್ವಾಳ	2061	635	2696	1335.81	365.90	1701.71
2	ಬೆಳ್ತಂಗಡಿ	1371	547	1918	1126.73	499.22	1625.95
3	ಮಂಗಳೂರು	263	133	396	174.31	89.85	264.16
4	ಪುತ್ತೂರು	2058	700	2758	1318.16	483.76	1801.92
5	ಸುಳ್ಯ	1423	427	1850	912.52	279	1191.52
<b>ಒಟ್ಟು</b>		<b>7176</b>	<b>2442</b>	<b>9618</b>	<b>4867.53</b>	<b>1717.73</b>	<b>6585.26</b>

ಮಾಹಿತಿ : 2010-11ರ ಕೃಷಿ ಗಣತಿ

192

**2 : ಹೆಚ್ಚುವರಿ ಮಾಹಿತಿಗಳು**  
**ಕೃಷಿ ಭೂ ಹಿಡುವಳಿಗಳು ಮತ್ತು ವಿಸ್ತೀರ್ಣ**  
**Agricultural Land Holdings and Area As per 2010-11, Agricultural Census**

ಕ್ರ. ಸಂ. S.No.	ತಾಲೂಕುಗಳು Taluks	ಒಟ್ಟು ಭೂ ಹಿಡುವಳಿದಾರರು (ಇತರೆ) / Total Agri. Land Holder (Others)					
		ಸಂಖ್ಯೆ / Number			ವಿಸ್ತೀರ್ಣ / Area		
		ಪುರುಷರು Male	ಮಹಿಳೆಯರು Female	ಒಟ್ಟು Total	ಪುರುಷರು Male	ಮಹಿಳೆಯರು Female	ಒಟ್ಟು Total
1	2	169	170	171	172	173	174
1	ಬಂಟ್ವಾಳ	33420	15918	49338	26452.34	12767.48	39219.82
2	ಬೆಳ್ತಂಗಡಿ	26956	11772	38728	25758.27	10854.61	36612.88
3	ಮಂಗಳೂರು	23361	14602	37963	20751.47	13085.36	33836.83
4	ಪುತ್ತೂರು	27833	12296	40129	22351.70	9365.25	31716.95
5	ಸುಳ್ಯ	16412	5523	21935	17820.74	5296.62	23117.36
<b>ಒಟ್ಟು</b>		<b>127982</b>	<b>60111</b>	<b>188093</b>	<b>113134.52</b>	<b>51369.32</b>	<b>164503.84</b>

ಮಾಹಿತಿ : 2010-11ರ ಕೃಷಿ ಗಣತಿ

193

**2 : ಹೆಚ್ಚುವರಿ ಮಾಹಿತಿಗಳು**  
**ಕೃಷಿ ಭೂ ಹಿಡುವಳಿಗಳು ಮತ್ತು ವಿಸ್ತೀರ್ಣ.**  
**Agricultural Land Holdings and Area As per 2010-11, Census**

ಕ್ರ. ಸಂ. S.No.	ತಾಲೂಕುಗಳು Taluks	ಒಟ್ಟು ಭೂ ಹಿಡುವಳಿದಾರರು (ಒಟ್ಟು) / Total Agri. Land Holder (Total)							
		ಸಂಖ್ಯೆ / Number				ವಿಸ್ತೀರ್ಣ / Area			
		ಪುರುಷರು Male	ಮಹಿಳೆಯರು Female	ಸಂಘ ಸಂಸ್ಥೆಗಳು Institutions	ಒಟ್ಟು Total	ಪುರುಷರು Male	ಮಹಿಳೆಯರು Female	ಸಂಘ ಸಂಸ್ಥೆಗಳು Institutions	ಒಟ್ಟು Total
1	2	175	176	177	178	179	180	181	182
1	ಬಂಟ್ವಾಳ	36665	17026	317	54008	28349.86	13373.83	471.31	42195
2	ಬೆಳ್ತಂಗಡಿ	30142	13101	132	43375	27954.22	11827.22	748.68	40530.12
3	ಮಂಗಳೂರು	24327	15115	203	39645	21220.96	13338.19	357.64	34916.79
4	ಪುತ್ತೂರು	32413	13864	107	46384	24941.67	10292.31	171.49	35405.47
5	ಸುಳ್ಯ	19245	6352	88	25685	19417.96	5781.96	167.1	25367.02
<b>ಒಟ್ಟು</b>		<b>142792</b>	<b>65458</b>	<b>847</b>	<b>209097</b>	<b>121884.67</b>	<b>54613.51</b>	<b>1916.22</b>	<b>178414.4</b>

ಮಾಹಿತಿ : 2010-11ರ ಕೃಷಿ ಗಣತಿ

194

ಕ್ರ. ಸಂ. S. No.	ತಾಲೂಕುಗಳು Taluks	3 : ಹೆಚ್ಚುವರಿ ಮಾಹಿತಿಗಳು (ಸಂಖ್ಯೆಗಳು/Nos.) ಅಕ್ಷಾಂಶ, ರೇಖಾಂಶ ಮತ್ತು ಸಮುದ್ರ ಮಟ್ಟದಿಂದ ಎತ್ತರ ಹಾಗೂ ಅಂತರ್ಜಲ ಮಟ್ಟ Latitude, Longitude and Mean Sea Level Ground Water Level (As on 31-3-2015)									
		ಅಕ್ಷಾಂಶ Latitude		ರೇಖಾಂಶ Longitude		ಸಮುದ್ರ ಮಟ್ಟದಿಂದ ಎತ್ತರ Height above Mean Sea Level	ಅಂತರ್ಜಲ ಮಟ್ಟ ನೀರಾವರಿ ಪ್ರದೇಶದಲ್ಲಿ Ground water level in Irrigated area		ಅಂತರ್ಜಲ ಮಟ್ಟ ಖುಷ್ಕಿ ಪ್ರದೇಶದಲ್ಲಿ Ground water level in dry land area		ಅಂತರ್ಜಲ ಲಭ್ಯತೆ Ground water availabil- ity (in Hecto Meters)
		ಕನಿಷ್ಠ Minimum	ಗರಿಷ್ಠ Maximum	ಕನಿಷ್ಠ Minimum	ಗರಿಷ್ಠ Maximum		ಕನಿಷ್ಠ Minimum MTs	ಗರಿಷ್ಠ Maximum MTs	ಕನಿಷ್ಠ Minimum MTs	ಗರಿಷ್ಠ Maximum MTs	
1	2	183	184	185	186	187	188	189	190	191	192
1	ಬಂಟ್ವಾಳ	12°39'41"N	13°01'46"N	74°54'05"E	75°12'06"E	25	-	-	4.15	12.76	7912.44
2	ಬೆಳ್ತಂಗಡಿ	12°48'55"N	13°11'01"N	75°03'45"E	75°33'05"E	104	-	-	4.16	10.11	9902.05
3	ಮಂಗಳೂರು	12°45'12"N	13°11'36"N	74°46'18"E	75°05'08"E	22	-	-	5.56	17.78	3844.62
4	ಪುತ್ತೂರು	12°34'06"N	12°52'08"N	75°08'36"E	75°39'15"E	100	-	-	2.38	11.46	6281.62
5	ಸುಳ್ಯ	12°27'05"N	12°44'30"N	75°16'38"E	75°40'13"E	117	-	-	5.32	12	4462.85

ಮಾಹಿತಿ : ಹಿರಿಯ ಭೂ ವಿಜ್ಞಾನಿ, ಗಣಿ ಮತ್ತು ಭೂವಿಜ್ಞಾನ ಇಲಾಖೆ

195

4 : ಹೆಚ್ಚುವರಿ ಮಾಹಿತಿಗಳು								
ಉದ್ಯೋಗ ವಿನಿಮಯ ಕೇಂದ್ರಗಳಲ್ಲಿ ನೋಂದಾಯಿಸಿರುವ ಅಭ್ಯರ್ಥಿಗಳ ಸಂಖ್ಯೆ								
Applications Registered in Employment Exchanges as on 31-3-2016								
ಕ್ರ. ಸಂ. S. No.	ತಾಲೂಕುಗಳು Taluks	ಉದ್ಯೋಗ ವಿನಿಮಯ ಕೇಂದ್ರಗಳು Employment Exchanges Center	ಎಸ್.ಎಸ್.ಎಲ್.ಸಿ. ಗಿಂತ ಕಡಿಮೆ ವಿದ್ಯಾರ್ಹತೆ Below S.S.L.C.		ಎಸ್.ಎಸ್.ಎಲ್.ಸಿ. ಉತ್ತೀರ್ಣರಾದವರು S.S.L.C. Passed		ಪಿ.ಯು.ಸಿ. ಉತ್ತೀರ್ಣರಾದವರು P.U.C. Passed	
			ಹುಡುಗರು Boys	ಹುಡುಗಿಯರು Girls	ಹುಡುಗರು Boys	ಹುಡುಗಿಯರು Girls	ಹುಡುಗರು Boys	ಹುಡುಗಿಯರು Girls
1	2	193	194	195	196	197	198	199
1	ಬಂಟ್ವಾಳ	-	59	32	349	202	295	316
2	ಬೆಳ್ತಂಗಡಿ	-	63	44	349	188	187	488
3	ಮಂಗಳೂರು		626	240	832	1082	1541	1210
4	ಪುತ್ತೂರು	-	111	28	309	179	197	431
5	ಸುಳ್ಯ	-	84	19	308	186	131	177
ಒಟ್ಟು		0	943	363	2177	1837	2351	2622

ಮಾಹಿತಿ : ಜಿಲ್ಲಾ ಉದ್ಯೋಗ ವಿನಿಮಯ ಅಧಿಕಾರಿ

196

4 : ಹೆಚ್ಚುವರಿ ಮಾಹಿತಿಗಳು / Miscellaneous									
ಉದ್ಯೋಗ ವಿನಿಮಯ ಕೇಂದ್ರಗಳಲ್ಲಿ ನೋಂದಾಯಿಸಿರುವ ಅಭ್ಯರ್ಥಿಗಳ ಸಂಖ್ಯೆ									
Applications Registered in Employment Exchanges as on 31-3-2016									
ಕ್ರ. ಸಂ. S. No.	ತಾಲೂಕುಗಳು Taluks	ಕಲಾ ಪದವೀಧರರು B. A. Graduates		ವಿಜ್ಞಾನ ಪದವೀಧರರು B.Sc. Graduates		ವಾಣಿಜ್ಯ ಪದವೀಧರರು B.Com. Graduates		ಶೀಘ್ರಲಿಪಿಗಾರರು Stenographers`	
		ಹುಡುಗರು Boys	ಹುಡುಗಿಯರು Girls	ಹುಡುಗರು Boys	ಹುಡುಗಿಯರು Girls	ಹುಡುಗರು Boys	ಹುಡುಗಿಯರು Girls	ಹುಡುಗರು Boys	ಹುಡುಗಿಯರು Girls
1	2	200	201	202	203	204	205	206	207
1	ಬಂಟ್ವಾಳ	48	136	28	29	69	82	-	19
2	ಬೆಳ್ತಂಗಡಿ	52	115	24	40	67	77	-	14
3	ಮಂಗಳೂರು	228	489	39	117	340	526	2	78
4	ಪುತ್ತೂರು	78	98	31	38	61	59	-	27
5	ಸುಳ್ಯ	79	145	32	22	44	79	-	24
ಒಟ್ಟು		485	983	154	246	581	823	2	162

ಮಾಹಿತಿ : ಜಿಲ್ಲಾ ಉದ್ಯೋಗ ವಿನಿಮಯ ಅಧಿಕಾರಿ

197



4 : ಹೆಚ್ಚುವರಿ ಮಾಹಿತಿಗಳು											
ಉದ್ಯೋಗ ವಿನಿಮಯ ಕೇಂದ್ರಗಳಲ್ಲಿ ನೋಂದಾಯಿಸಿರುವ ಅಭ್ಯರ್ಥಿಗಳ ಸಂಖ್ಯೆ											
Applications Registered in Employment Exchanges as on 31-3-2016											
(ಸಂಖ್ಯೆ/Nos.)											
ಕ್ರ. ಸಂ. S. No.	ತಾಲೂಕುಗಳು Talukuks	ಐ.ಟಿ.ಐ. ಸರ್ಟಿಫಿಕೇಟ್ ಪಡೆದವರು I.T.I. Certificate Holders		ಚಾಲಕರು Drivers		ಬಿ.ಎಡ್. ಪದವಿ ಪಡೆದವರು B.Ed. Degree		ಬಿ.ಪಿ.ಎಡ್. ಪದವಿ ಪಡೆದವರು B.p.Ed. Holders		ಡಿಪ್ಲೋಮಾ ಪಡೆದವರು Diploma Holders	
		ಪುರುಷರು Male	ಮಹಿಳೆಯರು Female	ಪುರುಷರು Male	ಮಹಿಳೆಯರು Female	ಪುರುಷರು Male	ಮಹಿಳೆಯರು Female	ಪುರುಷರು Male	ಮಹಿಳೆಯರು Female	ಪುರುಷರು Male	ಮಹಿಳೆಯರು Female
		208	209	210	211	212	213	214	215	216	217
1	2	208	209	210	211	212	213	214	215	216	217
1	ಬಂಟ್ವಾಳ	109	53	21	-	19	47	4	11	119	29
2.	ಬೆಳ್ತಂಗಡಿ	106	44	34	-	13	53	6	7	124	41
3	ಮಂಗಳೂರು	597	208	189	-	50	497	6	9	228	115
4	ಪುತ್ತೂರು	137	47	45	-	19	64	3	9	98	38
5	ಸುಳ್ಯ	139	39	60	-	26	61	2	3	136	44
ಒಟ್ಟು		1088	391	349	-	127	722	21	39	705	267

ಮಾಹಿತಿ : ಜಿಲ್ಲಾ ಉದ್ಯೋಗ ವಿನಿಮಯ ಅಧಿಕಾರಿ

198

4 : ಹೆಚ್ಚುವರಿ ಮಾಹಿತಿಗಳು									
ಉದ್ಯೋಗ ವಿನಿಮಯ ಕೇಂದ್ರಗಳಲ್ಲಿ ನೋಂದಾಯಿಸಿರುವ ಅಭ್ಯರ್ಥಿಗಳ ಸಂಖ್ಯೆ									
Applications Registered in Employment Exchanges as on 31-3-2015									
(ಸಂಖ್ಯೆ/Nos.)									
ಕ್ರ. ಸಂ. S. No.	ತಾಲೂಕುಗಳು Talukuks	ದೈಹಿಕ ಶಿಕ್ಷಕರ /ಶಿಕ್ಷಕರ ತರಬೇತಿ ಮತ್ತು ದಾದಿ ತರಬೇತಿ ಹೊಂದಿದವರು C.P.Ed., TCH & Nursery Trained		ಬೆರಳಚ್ಚುಗಾರರು Typists		ಇತರೆ Others		ಒಟ್ಟು Total	
		ಪುರುಷರು Male	ಮಹಿಳೆಯರು Female	ಪುರುಷರು Male	ಮಹಿಳೆಯರು Female	ಪುರುಷರು Male	ಮಹಿಳೆಯರು Female	ಪುರುಷರು Male	ಮಹಿಳೆಯರು Female
		218	219	220	221	222	223	224	225
1	2	218	219	220	221	222	223	224	225
1	ಬಂಟ್ವಾಳ	11	43	9	13	19	6	1159	1018
2.	ಬೆಳ್ತಂಗಡಿ	17	39	7	21	37	11	1116	1182
3	ಮಂಗಳೂರು	40	193	9	125	169	49	4886	4938
4	ಪುತ್ತೂರು	9	61	4	31	24	19	1126	1129
5	ಸುಳ್ಯ	19	58	4	29	32	14	1096	900
ಒಟ್ಟು		96	394	33	219	281	99	9383	9167

ಮಾಹಿತಿ : ಜಿಲ್ಲಾ ಉದ್ಯೋಗ ವಿನಿಮಯ ಅಧಿಕಾರಿ

199

5 : ಹೆಚ್ಚುವರಿ ಮಾಹಿತಿಗಳು / Miscellaneous					
ಜಿಲ್ಲೆಯ ಜಿಲ್ಲಾದಾಯ ಹಾಗೂ ತಲಾದಾಯದ ಅಂದಾಜುಗಳು / District and Percapita Income					
(ಲಕ್ಷ ರೂ.ಗಳಲ್ಲಿ/Rs. in Lakhs)					
ಕ್ರ. ಸಂ. S. No.	ವಲಯ Zones	Gross District Domestic Production at current price (2013-14)	Gross District Domestic Production at constant Price (2013-14)	Net District Domestic Production at current price (2013-14)	Net District Domestic Production at constant price (2013-14)
1	2	226	227	228	229
<b>ಪ್ರಾಥಮಿಕ ವಲಯ I Zones</b>					
ಅ	ಕೃಷಿ, ಪಶುಸಂಗೋಪನೆ	231469	182057	212657	166800
ಆ	ಅರಣ್ಯ ಮತ್ತು ಮರಗೆಲಸ	33692	30550	33309	30187
ಇ	ಮೀನುಗಾರಿಕೆ	105881	81853	94646	71299
ಈ	ಗಣಿ ಮತ್ತು ಕಲ್ಲು ಅಗೆತ	6794	6168	5858	5320
	<b>ಪ್ರಾಥಮಿಕ ವಲಯದ ಒಟ್ಟು</b>	<b>377836</b>	<b>300628</b>	<b>346470</b>	<b>273606</b>
<b>ದ್ವಿತೀಯ ವಲಯ II Zones</b>					
2					
ಅ	ತಯಾರಿಕೆ ನೊಂದಾಯಿಸಿದ	1480092	1370423	1271560	1175723
ಆ	ನಿರ್ಮಾಣ ಕಾರ್ಯ	419778	357331	397127	336294
ಇ	ವಿದ್ಯುಚ್ಛಕ್ತಿ ಅನಿಲ ಮತ್ತು ನೀರು ಸರಬರಾಜು	45424	40167	29823	28298
	<b>ದ್ವಿತೀಯ ವಲಯದ ಒಟ್ಟು</b>	<b>1945294</b>	<b>1767921</b>	<b>1698510</b>	<b>1540315</b>

ಮಾಹಿತಿ : ಆರ್ಥಿಕ ಮತ್ತು ಸಾಂಖ್ಯಿಕ ನಿರ್ದೇಶನಾಲಯ, ಬೆಂಗಳೂರು.

200

5 : ಹೆಚ್ಚುವರಿ ಮಾಹಿತಿಗಳು / Miscellaneous					
ಜಿಲ್ಲೆಯ ಜಿಲ್ಲಾದಾಯ ಹಾಗೂ ತಲಾದಾಯದ ಅಂದಾಜುಗಳು / District and Percapita Income					
(ಲಕ್ಷ ರೂ.ಗಳಲ್ಲಿ/Rs. in Lakhs)					
ಕ್ರ. ಸಂ. S. No.	ವಲಯ Zones	Gross District Domestic Production at current price (2013-14)	Gross District Domestic Production at constant Price (2013-2014)	Net District Domestic Production at current price (2013-14)	Net District Domestic Production at constant price (2013-2014)
1	2	230	231	232	233
<b>ತೃತೀಯ ವಲಯ III Zones</b>					
3					
ಅ	ರೈಲ್ವೆ	8395	7791	6345	5953
ಆ	ಇತರ ರೀತಿಯ ಸಾರಿಗೆ	208992	182754	192909	167891
ಇ	ದಾಸ್ತಾನು	2356	2058	1919	1735
ಈ	ಸಂಪರ್ಕ	44848	39216	39739	32372
ಉ	ವ್ಯಾಪಾರ ವಸತಿ ಮತ್ತು ಉಪಾಹಾರ ಗೃಹಗಳು	341022	297563	67008	58336
ಊ	ಬ್ಯಾಂಕುಗಳು ಮತ್ತು ವಿಮೆ	222937	204073	218703	200033
ಋ	ಸ್ಮಾರಾಸ್ತಿವಾಸ ಗೃಹಗಳ ಒಡತನೆ ಮತ್ತು ವ್ಯಾಪಾರ ಸೇವೆಗಳು	728554	596964	672123	545200
ಎ	ಸಾರ್ವಜನಿಕ ಆಡಳಿತ	142815	124462	113489	97155
ಐ	ಇತರ ಸೇವೆಗಳು	277524	227332	246392	198656
	<b>ತೃತೀಯ ವಲಯದ ಒಟ್ಟು</b>	<b>1977443</b>	<b>1682213</b>	<b>1558627</b>	<b>1307331</b>
	<b>ಒಟ್ಟು ಆಂತರಿಕ ಉತ್ಪನ್ನ (1+2+3)</b>	<b>4300573</b>	<b>3750762</b>	<b>3603607</b>	<b>3121252</b>
	<b>ತಲಾವಾರು ಒಟ್ಟು ಆಂತರಿಕ ಉತ್ಪನ್ನ (GDDP) ರೂ.ಗಳಲ್ಲಿ</b>	<b>218580</b>	<b>190448</b>	<b>197941</b>	<b>171530</b>

ಮಾಹಿತಿ : ಆರ್ಥಿಕ ಮತ್ತು ಸಾಂಖ್ಯಿಕ ನಿರ್ದೇಶನಾಲಯ, ಬೆಂಗಳೂರು.

201

**6. ಹೆಚ್ಚುವರಿ ಮಾಹಿತಿಗಳು / Other Information**  
**ಪರಿವರ್ತನ ಕೋಷ್ಟಕ / Conversion Table**

ಕ್ರ. ಸಂ.	ಗುಣಿಸುವುದು / Conversion		ಇಂದ / From	ಪಡೆದುಕೊಳ್ಳಬಹುದಾದ ಮಾಹಿತಿ	
	234		235	236	
1	ಎಕರೆ	Acre	0.404686	ಹೆಕ್ಟೇರು	Hectare
2	ಅಡಿ	Feet	0.304800	ಮೀಟರ್	Meter
3	ಹೆಕ್ಟೇರು	Hectare	2.471060	ಎಕರೆ	Acre
4	ಇಂಚು	Inch	2.539980	ಸೆಂಟಿಮೀಟರ್	Centimeter
5	ಇಂಚು	Inch	25.39998	ಮಿಲಿ ಮೀಟರ್	Millimeter
6	ಕಿಲೋಮೀಟರ್	Kilo Meter	0.621372	ಮೈಲಿಗಳು	Miles
7	ಮೀಟರ್	Meter	3.280800	ಅಡಿ	Feet
8	ಮೀಟರ್	Meter	1.093514	ಗಜಗಳು	Yards
9	ಮೈಲಿಗಳು	Miles	1.609343	ಕಿಲೋಮೀಟರ್	Kilometer
10	ಚದರ ಕಿಲೋಮೀಟರ್	Sq. Kilo Meter	0.386102	ಚದರ ಮೈಲಿ	Sq. Miles
11	ಚದರ ಮೈಲಿ	Sq. Miles	640.0000	ಎಕರೆಗಳು	Acres
12	ಗಜಗಳು	Yards	0.914399	ಮೀಟರ್‌ಗಳು	Meters
	<b>ಮಳೆ ಕೋಷ್ಟಕ</b>				
13	10 ಮಿಲಿ ಲೀಟರ್	1 ಸೆಂಟಿಮೀಟರ್			
14	25.4 ಮಿಲಿ ಮೀಟರ್	1 ಇಂಚು			
15	25.4 ಮಿಲಿ ಲೀಟರ್	100 ಸೆಂಟ್ಸ್			
16	100 ಸೆಂಟ್ಸ್	1 ಇಂಚು			
17	2.54 ಸೆಂಟಿಮೀಟರ್	1 ಇಂಚು			


202

**7. ಹೆಚ್ಚುವರಿ ಮಾಹಿತಿಗಳು**  
**Distance from Taluk to Taluk ( in Kms)**

ಕ್ರ. ಸಂ. S. No.	ತಾಲೂಕುಗಳು Taluks	ತಾಲ್ಲೂಕುಗಳು / Taluks				
		ಬಂಟ್ವಾಳ	ಬೆಳ್ತಂಗಡಿ	ಮಂಗಳೂರು	ಪುತ್ತೂರು	ಸುಳ್ಯ
1	2					
1	ಬಂಟ್ವಾಳ	0	38	24	27	63
2.	ಬೆಳ್ತಂಗಡಿ	38	0	62	38	74
3	ಮಂಗಳೂರು	24	62	0	51	87
4	ಪುತ್ತೂರು	27	38	51	0	36
5	ಸುಳ್ಯ	63	74	87	36	0

ಮಾಹಿತಿ : ಕಾರ್ಯಪಾಲಕ ಅಭಿಯಂತರರು, P.W.D.

203



ಜಿಲ್ಲಾ ಮಟ್ಟದ ಅಧಿಕಾರಿಗಳ ದೂರವಾಣಿ ಸಂಖ್ಯೆಗಳು		
ಕ್ರ. ಸಂ.	ಅಧಿಕಾರಿಯ ಹುದ್ದೆ	ದೂರವಾಣಿ ಸಂಖ್ಯೆ
1	ಜಿಲ್ಲಾಧಿಕಾರಿಯವರು, ದ. ಕ. ಮಂಗಳೂರು	2220588, 2447034 (Fax), 2220589 (R)
2	ಜಿಲ್ಲಾಧಿಕಾರಿಯವರ ಕಛೇರಿ	2220584, 2220592, 2441564
3	ಅಪರ ಜಿಲ್ಲಾಧಿಕಾರಿ, ದ. ಕ., ಮಂಗಳೂರು	2220590, 2220591 (R)
4	ಅಧ್ಯಕ್ಷರು, ದ. ಕ. ಜಿಲ್ಲಾ ಪಂಚಾಯತ್	2220532
5	ಉಪಾಧ್ಯಕ್ಷರು, ದ. ಕ. ಜಿಲ್ಲಾ ಪಂಚಾಯತ್	2220537
6	ಮುಖ್ಯ ಕಾರ್ಯ ನಿರ್ವಾಹಕ ಅಧಿಕಾರಿ, ದ. ಕ. ಜಿಲ್ಲಾ ಪಂಚಾಯತ್	2220578
7	ಉಪಕಾರ್ಯದರ್ಶಿ, ದ. ಕ. ಜಿಲ್ಲಾ ಪಂಚಾಯತ್	2220581
8	ಮುಖ್ಯ ಲೆಕ್ಕಾಧಿಕಾರಿ, ದ. ಕ. ಜಿಲ್ಲಾ ಪಂಚಾಯತ್	2220568
9	ಮುಖ್ಯ ಯೋಜನಾಧಿಕಾರಿ, ದ. ಕ. ಜಿಲ್ಲಾ ಪಂಚಾಯತ್	2220585
10	ಯೋಜನಾ ನಿರ್ದೇಶಕರು, ದ. ಕ. ಜಿಲ್ಲಾ ಪಂಚಾಯತ್	2220595
11	ಸಹಾಯಕ ಕಾರ್ಯದರ್ಶಿ, ದ.ಕ. ಜಿಲ್ಲಾ ಪಂಚಾಯತ್	2220231
12	ಉಪ ಅರಣ್ಯ ಸಂರಕ್ಷಣಾಧಿಕಾರಿ, ಸಾಮಾಜಿಕ ಅರಣ್ಯ, ಜಿ.ಪಂ.	2451239, 2451236
13	ಜಿಲ್ಲಾ ಸಮಾಜ ಕಲ್ಯಾಣ ಅಧಿಕಾರಿ	2451237
14	ಕಾರ್ಯಕಾರಿ ಅಭಿಯಂತರರು, ಪಂಚಾಯತ್ ರಾಜ್ ಇಂಜಿನಿಯರಿಂಗ್ ವಿಭಾಗ	2451281
15	ಸಹಾಯಕ ನಿರ್ದೇಶಕರು, ಮೀನುಗಾರಿಕಾ ಇಲಾಖೆ ಗ್ರೇಡ್ - I	2451292
16	ವಿದ್ಯಾಂಗ ಉಪ ನಿರ್ದೇಶಕರು, ಸಾರ್ವಜನಿಕ ಶಿಕ್ಷಣ ಇಲಾಖೆ	2451243, 2451239
17	ಉಪ ನಿರ್ದೇಶಕರು, ಮಹಿಳಾ ಮತ್ತು ಮಕ್ಕಳ ಅಭಿವೃದ್ಧಿ ಇಲಾಖೆ	2451254, 2456092

ಜಿಲ್ಲಾ ಮಟ್ಟದ ಅಧಿಕಾರಿಗಳ ದೂರವಾಣಿ ಸಂಖ್ಯೆಗಳು		
ಕ್ರ. ಸಂ.	ಅಧಿಕಾರಿಯ ಹುದ್ದೆ	ದೂರವಾಣಿ ಸಂಖ್ಯೆ
18	ಯೋಜನಾ ಶಾಖೆ, ದ. ಕ. ಜಿಲ್ಲಾ ಪಂಚಾಯತ್	245038
19	ಉಪ ನಿರ್ದೇಶಕರು ರೇಶ್ಮೆ ಇಲಾಖೆ	2451219, 2458614
20	ಜಿಲ್ಲಾ ಯುವಜನಸೇವೆ ಮತ್ತು ಕ್ರೀಡಾಧಿಕಾರಿ	2451264, 2457186
21	ಹಿರಿಯ ಭೂ ವಿಜ್ಞಾನಿ, ಗಣಿ ಮತ್ತು ಭೂ ವಿಜ್ಞಾನ ಇಲಾಖೆ	2451274
22	ಜಂಟಿ ಕೃಷಿ ನಿರ್ದೇಶಕರು	2423604
23	ಉಪ ನಿರ್ದೇಶಕರು, ತೋಟಗಾರಿಕಾ ಇಲಾಖೆ	2423628
24	ಜಿಲ್ಲಾ ಆರೋಗ್ಯ ಮತ್ತು ಕುಟುಂಬ ಕಲ್ಯಾಣಾಧಿಕಾರಿ	2423672
25	ಯೋಜನಾ ಸಮನ್ವಯಾಧಿಕಾರಿ, ಐ. ಟಿ. ಡಿ. ಪಿ.	2451269
26	ಜಿಲ್ಲಾ ಅಧಿಕಾರಿ, ಹಿಂದುಳಿದ ವರ್ಗ ಮತ್ತು ಅಲ್ಪ ಸಂಖ್ಯಾತರ ಇಲಾಖೆ	2225078
27	ಉಪ ನಿರ್ದೇಶಕರು, ಖಾದಿ ಮತ್ತು ಗ್ರಾಮೋದ್ಯೋಗ	2214751
28	ಸಹಾಯಕ ನಿರ್ದೇಶಕರು, ಕೈ ಮಗ್ಗ ಮತ್ತು ಜವಳಿ	2211656
29	ಸಹಾಯಕ ಕಮಿಷನರ್, ಮಂಗಳೂರು	2220569
30	ಉಪ ನಿರ್ದೇಶಕರು ಪಶು ಸಂಗೋಪನಾ ಇಲಾಖೆ	2492337
31	ಜಿಲ್ಲಾ ವಯಸ್ಕರ ಶಿಕ್ಷಣಾಧಿಕಾರಿ	2451233
32	ಸಹಾಯಕ ಕಮಿಷನರ್, ಪುತ್ತೂರು	230357 (08251)
33	ಜಿಲ್ಲಾ ಸಂಖ್ಯಾ ಸಂಗ್ರಹಣಾಧಿಕಾರಿ	2459494
34	ಡಿಸ್ಟ್ರಿಕ್ಟ್ ರಿಚಿಸ್ಟ್ರಾರ್, ಮಂಗಳೂರು	2420279
35	ಡಿ. ಡಿ. ಲ್ಯಾಂಡ್ ರೆಕಾರ್ಡರ್	2220572

205

ಜಿಲ್ಲಾ ಮಟ್ಟದ ಅಧಿಕಾರಿಗಳ ದೂರವಾಣಿ ಸಂಖ್ಯೆಗಳು		
ಕ್ರ. ಸಂ.	ಅಧಿಕಾರಿಯ ಹುದ್ದೆ	ದೂರವಾಣಿ ಸಂಖ್ಯೆ
36	ಕಾರ್ಯಪಾಲಕ ಅಭಿಯಂತರರು, ಸಣ್ಣ ನೀರಾವರಿ ಇಲಾಖೆ	2440720
37	ಕಾರ್ಯಪಾಲಕ ಅಭಿಯಂತರರು, ಮೆಸ್ಕಾಂ, ಮಂಗಳೂರು	2411258, 2424149
38	ಕಾರ್ಯಪಾಲಕ ಅಭಿಯಂತರರು, ಮೆಸ್ಕಾಂ ಪುತ್ತೂರು	(08251) 237593, 232412
39	ಕಾರ್ಯಪಾಲಕ ಅಭಿಯಂತರರು, ಮೆಸ್ಕಾಂ, ಬಂಟ್ವಾಳ	(08255) 233910, 233610
40	ಸಹಾಯಕ ಕಾರ್ಮಿಕ ಆಯುಕ್ತರು	2437479
41	ಆಯುಕ್ತರು, ಮಂಗಳೂರು ಮಹಾನಗರಪಾಲಿಕೆ	2457578, 2220310
42	ಆಯುಕ್ತರು, ಮಂಗಳೂರು ನಗರಾಭಿವೃದ್ಧಿ ಪ್ರಾಧಿಕಾರ	2459545, 2459565
43	ಕಾರ್ಯದರ್ಶಿ, ಕರಾವಳಿ ಅಭಿವೃದ್ಧಿ ಪ್ರಾಧಿಕಾರ	2457389
44	ಸಾಮಾನ್ಯ ಭವಿಷ್ಯನಿಧಿ ಇಲಾಖೆ	2434167
45	ವಾಣಿಜ್ಯ ತೆರಿಗೆ ಇಲಾಖೆ	2425581
46	ಪ್ರಾದೇಶಿಕ ಸಾರಿಗೆ ಅಧಿಕಾರಿ, ಮಂಗಳೂರು	2220577
47	ಪ್ರಾದೇಶಿಕ ಸಾರಿಗೆ ಅಧಿಕಾರಿ, ಪುತ್ತೂರು	230729
48	ಉಪ ಅರಣ್ಯ ಸಂರಕ್ಷಣಾಧಿಕಾರಿ, ಮಂಗಳೂರು ವಿಭಾಗ	2423913
49	ಕಾರ್ಯಕಾರಿ ಅಭಿಯಂತರರು, ರಾಷ್ಟ್ರೀಯ ಹೆದ್ದಾರಿ	2450415
50	ಉಪ ನಿರ್ದೇಶಕರು, ಮೀನುಗಾರಿಕೆ ಇಲಾಖೆ	2451292
51	ಜಿಲ್ಲಾ ಅಗ್ನಿಶಾಮಕ ಅಧಿಕಾರಿ	2423333
52	ಯೋಜನಾ ನಿರ್ದೇಶಕರು, ನಗರಾಭಿವೃದ್ಧಿ ಕೋಶ	2220593
53	ಉಪ ನಿರ್ದೇಶಕರು, ಆಹಾರ ಮತ್ತು ನಾಗರಿಕ ಸರಬರಾಜು	2220571

206

ಜಿಲ್ಲಾ ಮಟ್ಟದ ಅಧಿಕಾರಿಗಳ ದೂರವಾಣಿ ಸಂಖ್ಯೆಗಳು		
ಕ್ರ.ಸಂ.	ಅಧಿಕಾರಿಯ ಹುದ್ದೆ	ದೂರವಾಣಿ ಸಂಖ್ಯೆ
54	ಸಹಕಾರ ಸಂಘಗಳ ಉಪ ನಿಬಂಧಕರು	2440291, 2212311
55	ಜಿಲ್ಲಾ ವಿಮಾಧಿಕಾರಿ (ಕೆ. ಜಿ. ಐ. ಡಿ)	2454474
56	ಜಿಲ್ಲಾ ಉದ್ಯೋಗ ವಿನಿಮಯಾಧಿಕಾರಿ	2450169, 2457139
57	ಜಿಲ್ಲಾ ಖಜಾನಾಧಿಕಾರಿ	2220575
58	ಜಿಲ್ಲಾ ವಾರ್ತಾ ಮತ್ತು ಪ್ರಚಾರಾಧಿಕಾರಿ	2424254
59	ಲೀಡ್ ಡಿಸ್ಟ್ರಿಕ್ಟ್ ಮೇನೇಜರ್, ಸಿಂಡಿಕೇಟ್ ಬ್ಯಾಂಕ್, ಮಂಗಳೂರು	2445755
60	ಜಿಲ್ಲಾ ಅಧಿಕಾರಿ, ಅಬಕಾರಿ ಇಲಾಖೆ	2445934, 2213874, 2213872
61	ಉಪ ನಿರ್ದೇಶಕರು, ಪದವಿ ಪೂರ್ವ ಶಿಕ್ಷಣ, ಮಂಗಳೂರು	2453787
62	ಸಹಾಯಕ ನಿರ್ದೇಶಕರು, ಕೃಷಿ ಉತ್ಪನ್ನ ಮಾರುಕಟ್ಟೆ ಸಮಿತಿ, ಮಂಗಳೂರು	2406670
63	ಹಿರಿಯ ಅಧೀಕ್ಷಕರು, ಅಂಚೆ ಇಲಾಖೆ, ಮಂಗಳೂರು, ಪುತ್ತೂರು	2218400, 230295 (08251)
64	ಅಸಿಸ್ಟೆಂಟ್ ಜನರಲ್ ಮೇನೇಜರ್, ಕಮರ್ಷಿಯಲ್, ಟೆಲಿಕಾಂ, ದ.ಕ., ಮಂಗಳೂರು	242600, 2420000,2423555
65	ಕುಲಸಚಿವರು, ಮಂಗಳೂರು ವಿಶ್ವವಿದ್ಯಾನಿಲಯ	2287276
66	ಮುಖ್ಯ ಗ್ರಂಥಾಲಯಾಧಿಕಾರಿಗಳು, ಮಂಗಳೂರು	2441905
67	ಸಹಾಯಕ ನಿರ್ದೇಶಕರು, ಸಣ್ಣ ಉಳಿತಾಯ ಇಲಾಖೆ, ಮಂಗಳೂರು	2442673
68	ಜಂಟಿ ನಿರ್ದೇಶಕರು, ಜಿಲ್ಲಾ ಕೈಗಾರಿಕಾ ಕೇಂದ್ರ, ಮಂಗಳೂರು	2212494, 2214021
69	ಸಹಾಯಕ ಕಾರ್ಯಪಾಲಕ ಅಭಿಯಂತರರು, ಗೃಹ ಮಂಡಳಿ, ಮಂಗಳೂರು	2481480
70	ಜಿಲ್ಲಾ ವ್ಯವಸ್ಥಾಪಕರು, ಡಾ. ಬಿ. ಆರ್. ಅಂಬೇಡ್ಕರ್ ಅಭಿವೃದ್ಧಿ ನಿಗಮ	2420114
71	ಜಿಲ್ಲಾ ಅಲ್ಪಸಂಖ್ಯಾತರ ಕಲ್ಯಾಣ ಅಧಿಕಾರಿ	2211078
72.	ಉಪ ನಿರ್ದೇಶಕರು, ಕಾರ್ಖಾನೆಗಳ ಮತ್ತು ಬಾಯ್ಲರ್‌ಗಳ ಸ್ವಾಸ್ಥ್ಯ ಇಲಾಖೆ	2451716, 2454982

207

ತಾಲೂಕು ಮಟ್ಟದ ಅಧಿಕಾರಿಗಳ ದೂರವಾಣಿ ಸಂಖ್ಯೆಗಳು								
ಕ್ರ.ಸಂ.	ತಾಲೂಕುಗಳು	STD Code ಸಂಖ್ಯೆ	ತಾಲೂಕು ಕಛೇರಿ	ತಾಲೂಕು ಪಂಚಾಯತ್	ಸಹಾಯಕ ನಿರ್ದೇಶಕರು ಕೃಷಿ ಇಲಾಖೆ	ಶಿಶು ಅಭಿವೃದ್ಧಿ ಯೋಜನಾಧಿಕಾರಿ	ತಾಲೂಕು ಆರೋಗ್ಯಾಧಿಕಾರಿ	ತಾಲೂಕು ಸಮಾಜ ಕಲ್ಯಾಣಾಧಿಕಾರಿ
1	ಬಂಟ್ವಾಳ	08255	232120	233339	233137	232465	230662	230968
2	ಬೆಳ್ತಂಗಡಿ	08256	232047	232026	232092	232134	232752	233528
3	ಮಂಗಳೂರು	0824	2220587	2423675, 2423650	2423601	2432809 (ನ) 2263199(ಗ್ರಾ)	2423692	2423619
4	ಪುತ್ತೂರು	08251	230349	232361	230238	230288	230650	236803
5	ಸುಳ್ಯ	08257	230330	230336	230501	230239	232479	233527
ಕ್ರ.ಸಂ.	ತಾಲೂಕುಗಳು	ಜಿಲ್ಲಾ ಪಂಚಾಯತ್ ಇಂಜಿನಿಯರಿಂಗ್	ಲೋಕೋಪಯೋಗಿ ಇಲಾಖೆ	ಕ್ಷೇತ್ರ ಶಿಕ್ಷಣಾಧಿಕಾರಿ	ನಗರಪಾಲಿಕೆ / ಪುರಸಭೆ / ನಗರ ಪಂಚಾಯತ್	ಪಶು ಸಂಗೋಪನಾ ಇಲಾಖೆ	ತೋಟಗಾರಿಕೆ	
1	ಬಂಟ್ವಾಳ	233114	230214	230837	233130 (ನಗರಸಭೆ)	232512	234102	
2	ಬೆಳ್ತಂಗಡಿ	132081	232081	232081	232125 (ನ.ಪಂ)	232067	232148	
3	ಮಂಗಳೂರು	2484623	2723169	2423627 (ನ) 2451250 (ಗ್ರಾ)	2220313 (ಮನಪಾ)*	2492369	2410716	
4	ಪುತ್ತೂರು	230047	2306773	232579	230251 (ಪುರಸಭೆ)	230664	230905	
5	ಸುಳ್ಯ	230395	232948	230419	230879 (ನ.ಪಂ)	230412	232020	

\* ಪುರಸಭೆ ಮೂಡಬಿದ್ರೆ : 236236, ನಗರ ಪಂಚಾಯತ್, ಮುಲ್ಕಿ : 229051, ನಗರ ಪಂಚಾಯತ್ ಉಳ್ಳಾಲ : 2466226

208

## ಸಂಕ್ಷಿಪ್ತ ನೋಟ

ದಕ್ಷಿಣ ಕನ್ನಡ ಜಿಲ್ಲೆಯು ಕರ್ನಾಟಕದ ಕಡಲ ಕಿನಾರೆಯನ್ನು ಹೊಂದಿದ ಜಿಲ್ಲೆಗಳ ಪೈಕಿ ಒಂದಾಗಿದೆ.

ಜಿಲ್ಲೆಯು ಸುಮಾರು 60 ಕಿಮೀ. ಉದ್ದದ ಅರಬ್ಬೀ ಸಮುದ್ರದ ಕಡಲ ತೀರವನ್ನು ಹೊಂದಿದೆ. ಜಿಲ್ಲೆಯು "ಪರಶುರಾಮನ ನಾಡು" ಎಂದೇ ಪ್ರಖ್ಯಾತವಾಗಿದ್ದು ತನ್ನದೇ ಆದ ಇತಿಹಾಸವನ್ನು ಹೊಂದಿದೆ. 1560 ರಲ್ಲಿ ಈ ಜಿಲ್ಲೆಯು ವಿಜಯನಗರದ ಅರಸರ ಆಳ್ವಿಕೆಗೆ ಒಳಪಟ್ಟಿತ್ತು. ಆ ನಂತರ 1763 ರಲ್ಲಿ ಹೈದರಾಲಿಯು ಮೈಸೂರು ರಾಜ್ಯಕ್ಕೆ ಈ ಜಿಲ್ಲೆಯನ್ನು ಸೇರಿಸಿದನು. ಆ ಬಳಿಕ ಆತನ ಮಗನಾದ ಟಿಪ್ಪು ಸುಲ್ತಾನನು ಈ ಜಿಲ್ಲೆಯನ್ನು ಆಳುತ್ತಿದ್ದು 1799ರ ಮೈಸೂರು ಕದನದ ಬಳಿಕ ಇದು ಬ್ರಿಟಿಷ್ ಸಾಮ್ರಾಜ್ಯದ ಒಂದು ಅಂಗವಾಯಿತು. ಸ್ವಾತಂತ್ರ್ಯ ನಂತರ 1956ರಲ್ಲಿ ಭಾಷಾವಾರು ಪ್ರಾಂತ್ಯದ ರಚನೆಯ ಬಳಿಕ ಇದು ಕರ್ನಾಟಕದ 20 ಜಿಲ್ಲೆಗಳಲ್ಲಿ ಒಂದಾಗಿ ಅಸ್ತಿತ್ವಕ್ಕೆ ಬಂತು. 1997ರಲ್ಲಿ ಜಿಲ್ಲೆಯು ವಿಭಜಿಸಲ್ಪಟ್ಟು ಪ್ರತ್ಯೇಕ ಉಡುಪಿ ಮತ್ತು ದಕ್ಷಿಣ ಕನ್ನಡ ಜಿಲ್ಲೆಗಳಾಗಿ ರೂಪುಗೊಂಡಿತು.

ಜಿಲ್ಲೆಯ ಪೂರ್ವ ದಿಕ್ಕಿನಲ್ಲಿ ಹಾಸನ ಹಾಗೂ ಚಿಕ್ಕಮಗಳೂರು ಜಿಲ್ಲೆ, ದಕ್ಷಿಣದಲ್ಲಿ ಕೊಡಗು ಜಿಲ್ಲೆ ಹಾಗೂ ಕೇರಳ ರಾಜ್ಯದ ಕಾಸರಗೋಡು ಜಿಲ್ಲೆ, ಉತ್ತರದಲ್ಲಿ ಉಡುಪಿ ಜಿಲ್ಲೆಗಳಿವೆ. ಪಶ್ಚಿಮದಲ್ಲಿ ಅರಬ್ಬೀ ಸಮುದ್ರವಿದೆ.

**ವಿಸ್ತೀರ್ಣ ಹಾಗೂ ಆಡಳಿತದ ವಿವರಗಳು :**

ಜಿಲ್ಲೆಯ ಒಟ್ಟು ವಿಸ್ತೀರ್ಣ 4859 ಚ.ಕಿಮೀ ಆಗಿದೆ. ಜಿಲ್ಲೆಯನ್ನು ಆಡಳಿತಾತ್ಮಕವಾಗಿ 2 ಉಪ ವಿಭಾಗಗಳನ್ನಾಗಿಯೂ ಮತ್ತು 5 ತಾಲ್ಲೂಕುಗಳನ್ನಾಗಿಯೂ ಮತ್ತು 17 ಹೋಬಳಿಗಳನ್ನಾಗಿಯೂ ವಿಂಗಡಿಸಲಾಗಿದೆ. 2011 ರ ಜನಗಣತಿಯ ಪ್ರಕಾರ ಜಿಲ್ಲೆಯಲ್ಲಿ 331 ಜನವಸತಿ ಗ್ರಾಮಗಳು, 1 ಮಹಾನಗರಪಾಲಿಕೆ, 2 ಪುರಸಭೆ ಹಾಗೂ 2 ನಗರ ಸಭೆ ಹಾಗೂ 5 ಪಟ್ಟಣ ಪಂಚಾಯತ್‌ಗಳು ಇದೆ.

**ಮೇಲ್ಮೈ ಲಕ್ಷಣಗಳು :**

ದಕ್ಷಿಣ ಕನ್ನಡ ಜಿಲ್ಲೆಯನ್ನು ಪ್ರಾಕೃತಿಕವಾಗಿ ಕರಾವಳಿ ಪ್ರದೇಶ, ಒಳನಾಡು ಪ್ರದೇಶ ಹಾಗೂ ಪಶ್ಚಿಮ ಘಟ್ಟಗಳ ಪ್ರದೇಶ ಎಂದು 3 ವಿಭಾಗಗಳಾಗಿ ವಿಂಗಡಿಸಬಹುದು. ಕರಾವಳಿ ಪ್ರದೇಶದಲ್ಲಿ ಸಾರಿಗೆ ಸೌಲಭ್ಯ, ಉದ್ಯೋಗಾವಕಾಶ ಇತ್ಯಾದಿ ಮೂಲಭೂತ ಸೌಕರ್ಯಗಳು ಹೆಚ್ಚಾಗಿರುವುದರಿಂದ ಜನಸಾಂದ್ರತೆ ಹೆಚ್ಚಾಗಿರುತ್ತದೆ. ಇಲ್ಲಿ ಭತ್ತ, ದ್ವಿದಳ ಧಾನ್ಯಗಳು, ಅಡಕೆ, ತೆಂಗು ಇತ್ಯಾದಿ ಬೆಳೆಗಳನ್ನು ಬೆಳೆಯಲಾಗುತ್ತದೆ.

ಮಂಗಳೂರು ತಾಲ್ಲೂಕು ಕರಾವಳಿ ಪ್ರದೇಶದಲ್ಲಿದೆ. ಒಳನಾಡು ಪ್ರದೇಶವು ಏರುತಗ್ಗುಗಳಿಂದ ತುಂಬಿದ ಪ್ರದೇಶವಾಗಿದೆ. ಬಂಟ್ವಾಳ, ಪುತ್ತೂರು ಹಾಗೂ ಬೆಳ್ತಂಗಡಿ ತಾಲೂಕಿನ ಕೆಲ ಭಾಗಗಳು ಈ ಪ್ರದೇಶದಲ್ಲಿರುತ್ತದೆ. ಇಲ್ಲಿ ತೆಂಗು, ಅಡಕೆ, ರಬ್ಬರ್ ಇತ್ಯಾದಿ ಬೆಳೆಗಳನ್ನು ಹೆಚ್ಚಾಗಿ ಬೆಳೆಯಲಾಗುತ್ತದೆ. ಪಶ್ಚಿಮ ಘಟ್ಟ ಪ್ರದೇಶವು ಕಾಡುಗಳಿಂದ ಆವರಿಸಲ್ಪಟ್ಟು ಸದಾ ಕಾಲವೂ ಹಚ್ಚ ಹಸುರಾಗಿ ಕಂಗೊಳಿಸುತ್ತಿರುತ್ತದೆ. ಸುಳ್ಯ ಹಾಗೂ ಬೆಳ್ತಂಗಡಿ ತಾಲೂಕಿನ ಹೆಚ್ಚಿನ ಪ್ರದೇಶಗಳು ಈ ಪ್ರದೇಶದಲ್ಲಿವೆ.

**ನದಿಗಳು :**

ಜಿಲ್ಲೆಯಲ್ಲಿನ ಹೆಚ್ಚಿನ ನದಿಗಳು ಪಶ್ಚಿಮ ಘಟ್ಟಗಳ ತಪ್ಪಲಲ್ಲಿ ಹುಟ್ಟಿ ಪಶ್ಚಿಮಾಭಿಮುಖವಾಗಿ ಹರಿದು ಅರಬ್ಬೀ ಸಮುದ್ರವನ್ನು ಸೇರುತ್ತವೆ. ಇವುಗಳಲ್ಲಿ ನೇತ್ರಾವತಿ, ಕುಮಾರಧಾರಾ, ನಂದಿನಿ, ಪಯಸ್ವಿನಿ, ಗುರುಪುರ, ಶಾಂಭವಿ ನದಿಗಳು ಪ್ರಮುಖವಾಗಿವೆ.

**ಜನಸಂಖ್ಯೆ :**

2011ರ ಜನಗಣತಿಯ ಅಂಕಿ ಅಂಶ ಪ್ರಕಾರ ದಕ್ಷಿಣ ಕನ್ನಡ ಜಿಲ್ಲೆಯ ಒಟ್ಟು ಜನಸಂಖ್ಯೆ 20.836 ಲಕ್ಷ ಆಗಿದ್ದು ಇದರಲ್ಲಿ 10.32 ಲಕ್ಷ ಗಂಡಸರು ಹಾಗೂ 10.51 ಲಕ್ಷ ಹೆಂಗಸರು. ತಾಲ್ಲೂಕುವಾರು ಹೋಲಿಸಿದಾಗ ಮಂಗಳೂರು ತಾಲ್ಲೂಕು ಪ್ರಥಮ ಸ್ಥಾನದಲ್ಲಿದ್ದು (9.89 ಲಕ್ಷ), ಸುಳ್ಯ ತಾಲ್ಲೂಕು ಕೊನೆಯ ಸ್ಥಾನದಲ್ಲಿದೆ (1.45 ಲಕ್ಷ). ಇತರ ತಾಲ್ಲೂಕುಗಳ ಜನಸಂಖ್ಯಾ ಮಾಹಿತಿ ಈ ಕೆಳಗಿನಂತಿದೆ.

ಬಂಟ್ವಾಳ 3.95 ಲಕ್ಷ, ಪುತ್ತೂರು 2.86 ಲಕ್ಷ, ಹಾಗೂ ಬೆಳ್ತಂಗಡಿ 2.66 ಲಕ್ಷ.

2011ರ ಜನಗಣತಿ ಅಂಕಿ ಅಂಶ ಪ್ರಕಾರ ಜಿಲ್ಲೆಯ ಜನಸಾಂದ್ರತೆಯು ಪ್ರತಿ ಚದರ ಕಿ.ಮೀ.ಗೆ 457 ಆಗಿದ್ದು ಇದು ಕರ್ನಾಟಕದಲ್ಲಿ 2ನೇ ಸ್ಥಾನದಲ್ಲಿದೆ. ಬೆಂಗಳೂರು ಜಿಲ್ಲೆ ಮೊದಲ ಸ್ಥಾನದಲ್ಲಿದೆ.

**ಅಕ್ಷರಸ್ಥರು :**

2011ರ ಜನಗಣತಿ ಅಂಕಿಅಂಶ ಪ್ರಕಾರ ಈ ಜಿಲ್ಲೆಯಲ್ಲಿ 16.66 ಲಕ್ಷ ಜನರು ಅಕ್ಷರಸ್ಥರಾಗಿದ್ದು, ಇದರಲ್ಲಿ 8.66 ಲಕ್ಷ ಗಂಡಸರು ಹಾಗೂ 8.01 ಲಕ್ಷ ಹೆಂಗಸರಾಗಿರುತ್ತಾರೆ. ಜಿಲ್ಲಾ ಸಾಕ್ಷರತಾ ಪ್ರಮಾಣ ಶೇ. 88.62 ಆಗಿದ್ದು, ಇದು ಕರ್ನಾಟಕದಲ್ಲಿ ಮೊದಲ ಸ್ಥಾನದಲ್ಲಿದೆ.

2011ರ ಜನಗಣತಿಯ ತಾತ್ಕಾಲಿಕ ಅಂಕಿ ಅಂಶ ಪ್ರಕಾರ ಜಿಲ್ಲೆಯಲ್ಲಿ 0-6 ವರ್ಷದವರಾಗಿನ ಮಕ್ಕಳ ಜನಸಂಖ್ಯೆ 2.02 ಲಕ್ಷ ಆಗಿದ್ದು, ಇದರಲ್ಲಿ 1.04 ಲಕ್ಷ ಬಾಲಕರೂ, 0.98 ಲಕ್ಷ ಬಾಲಕಿಯರೂ ಆಗಿರುತ್ತಾರೆ. ಲಿಂಗಾನುಪಾತ ಪ್ರಮಾಣವು ಪ್ರತಿ 1000 ಹುಡುಗರಿಗೆ 946 ಹುಡುಗಿಯರು ಆಗಿರುತ್ತದೆ.

**ಪುಣ್ಯ ಕ್ಷೇತ್ರಗಳು :**

ಜಿಲ್ಲೆಯಲ್ಲಿ ಅನೇಕ ಪುಣ್ಯ ಕ್ಷೇತ್ರಗಳಿವೆ. ಅವುಗಳಲ್ಲಿ ಮಂಗಳೂರಿನ ಮಂಗಳಾದೇವಿ ದೇವಾಲಯ, ಕದ್ರಿ ಶ್ರೀ ಮಂಜುನಾಥ ದೇವಾಲಯ, ಕುದ್ರೋಳಿಯ ಗೋಕರ್ಣನಾಥ ದೇವಾಲಯ, ಕಟೀಲಿನ ದುರ್ಗಾಪರಮೇಶ್ವರಿ ದೇವಳ, ಬೆಳ್ತಂಗಡಿ ತಾಲ್ಲೂಕಿನ ಶ್ರೀ ಧರ್ಮಸ್ಥಳ ಮಂಜುನಾಥೇಶ್ವರ ದೇವಾಲಯ, ಪುತ್ತೂರಿನ ಶ್ರೀ ಮಹಾಲಿಂಗೇಶ್ವರ ದೇಗುಲ ಹಾಗೂ ದಕ್ಷಿಣ ಕಾಶಿ ಎಂದು ಪ್ರತೀತಿ ಹೊಂದಿದ ಉಪ್ಪಿನಂಗಡಿಯ ಶ್ರೀ ಸಹಸ್ರ ಲಿಂಗೇಶ್ವರ ದೇವಸ್ಥಾನ, ಸುಳ್ಯ ತಾಲ್ಲೂಕಿನ ಶ್ರೀ ಕುಕ್ಕೇ ಸುಬ್ರಹ್ಮಣ್ಯ ದೇವಸ್ಥಾನ ಇವೇ ಮೊದಲಾದವುಗಳು ಪ್ರಮುಖ ಹಿಂದೂ ಪುಣ್ಯ ಕ್ಷೇತ್ರಗಳಾಗಿವೆ. ಉಳ್ಳಾಲದ ಸೈಯದ್ ಮದನಿ ದರ್ಗಾ, ಬಂಟ್ವಾಳದ ಅಜಿಲಮೊಗರನ ಮಸೀದಿ ಇತ್ಯಾದಿಗಳು ಮುಸ್ಲಿಮರ ಪ್ರಾರ್ಥನಾ ಸ್ಥಳಗಳಾಗಿವೆ. ಮಂಗಳೂರಿನ ಸ್ಯಾಂಟ್ ಅಲೋಶಿಯಸ್ ಚರ್ಚ್, ಮಿಲಾಗ್ರಿಸ್ ಚರ್ಚ್‌ಗಳು ಕ್ರೈಸ್ತರ ಪ್ರಾರ್ಥನಾ ಸ್ಥಳಗಳಾಗಿವೆ.

**ಪ್ರೇಕ್ಷಣೀಯ ಸ್ಥಳಗಳು :**

ಜಿಲ್ಲೆಯಲ್ಲಿ ಹಲವಾರು ಪ್ರೇಕ್ಷಣೀಯ ಸ್ಥಳಗಳಿವೆ. ಅವುಗಳಲ್ಲಿ ಉಳ್ಳಾಲದ ಸಮ್ರ್ ಸ್ಯಾಂಡ್ ಕಡಲತೀರ, ನವ ಮಂಗಳೂರು ಬಂದರು, ಮೂಡಬಿದ್ರೆಯ ಸಾವಿರ ಕಂಬದ ಬಸದಿ, ಧರ್ಮಸ್ಥಳ ಹಾಗೂ ವೇಣೂರಿನ ಗೋಮೇಟೇಶ್ವರ ಮೂರ್ತಿ, ಪಿಲಿಕುಳ ನಿಸರ್ಗಧಾಮ ಇವೇ ಮೊದಲಾದವುಗಳು ಪ್ರಸಿದ್ಧವಾಗಿವೆ.

## ಸೂ ಚ ನೆ

ಜಿಲ್ಲಾ ಅಂಕಿ ಅಂಶಗಳ ನೋಟ ಮತ್ತು ಕರ್ನಾಟಕ ಅಂಕಿ ಅಂಶಗಳ ನೋಟ ಕ್ರಮವಾಗಿ ಜಿಲ್ಲಾ ಸಂಖ್ಯಾ ಸಂಗ್ರಹಣಾಧಿಕಾರಿ ಮತ್ತು ನಿರ್ದೇಶಕರು, ಆರ್ಥಿಕ ಮತ್ತು ಸಾಂಖ್ಯಿಕ ನಿರ್ದೇಶನಾಲಯ, ಬೆಂಗಳೂರು ಇವರ ವಾರ್ಷಿಕ ಪ್ರಕಟಣೆಯಾಗಿದೆ. ಜಿಲ್ಲಾ ಅಂಕಿ ಅಂಶಗಳ ನೋಟಕ್ಕೆ, ಜಿಲ್ಲಾ ಮಟ್ಟದ ವಿವಿಧ ಇಲಾಖೆಗಳಿಂದ ಮತ್ತು ಕರ್ನಾಟಕ ಅಂಕಿ ಅಂಶಗಳ ನೋಟಕ್ಕೆ ವಿವಿಧ ಇಲಾಖೆಯ ಕೇಂದ್ರ ಕಛೇರಿಗಳಿಂದ ಮಾಹಿತಿಗಳನ್ನು ಪಡೆದು ಪ್ರಕಟಿಸಲಾಗುತ್ತಿದೆ. ಈ ಪ್ರಕಟಣೆಗಳಲ್ಲಿ ಸಮನ್ವಯವಾದ ಅಂಕಿ ಅಂಶಗಳನ್ನು ನೀಡಲು ಎಷ್ಟೇ ಪ್ರಯತ್ನಿಸಿದರೂ, ಕೆಲವು ಇಲಾಖೆಗಳ ಜಿಲ್ಲಾ ಮತ್ತು ಅದರ ಕೇಂದ್ರ ಕಛೇರಿಗಳ ಅಂಕಿ ಅಂಶಗಳಲ್ಲಿ ಸಾಮ್ಯತೆ ಇಲ್ಲದಿರುವುದರಿಂದ ನಿಖರವಾದ ಅಂಕಿ ಅಂಶಗಳನ್ನು ನೀಡಲು ಸಾಧ್ಯವಾಗಲಿಲ್ಲ.

ಜಿಲ್ಲಾ ಅಂಕಿ ಅಂಶಗಳ ನೋಟದಲ್ಲಿ ಜಿಲ್ಲೆಯ ಅಧಿಕಾರಿಗಳು ನೀಡಿದ ಮಾಹಿತಿಯನ್ನೇ ಅಳವಡಿಸಲಾಗಿದ್ದು ಅಂಕಿ ಅಂಶಗಳ ಭಿನ್ನತೆಗೆ ಸಂಬಂಧಪಟ್ಟ ಇಲಾಖಾಧಿಕಾರಿಗಳೇ ಜವಾಬ್ದಾರರೆಂದು ಸ್ಪಷ್ಟಪಡಿಸಲಾಗಿದೆ.

ಈ ವಾರ್ಷಿಕ ಪ್ರಕಟಣೆಗೆ ವಿವಿಧ ಇಲಾಖಾಧಿಕಾರಿಗಳು ತಮ್ಮ ಕೇಂದ್ರ ಕಛೇರಿ ಮಾಹಿತಿಯೊಂದಿಗೆ ಮರು ಹೊಂದಾಣಿಕೆ ಮಾಡಿದ ಅಂಕಿ ಅಂಶಗಳನ್ನು ನೀಡಿ, ಜಿಲ್ಲಾ ಅಂಕಿ ಅಂಶಗಳ ನೋಟ ಮತ್ತು ಕರ್ನಾಟಕ ಅಂಕಿ ಅಂಶಗಳ ನೋಟದಲ್ಲಿ ಸಮನ್ವಯವಾದ ಮಾಹಿತಿಯನ್ನು ಪ್ರಕಟಿಸುವಂತಾಗಲು ಸಹಕರಿಸಬೇಕಾಗಿ ಕೋರಲಾಗಿದೆ.

ಜಿಲ್ಲೆಯ ವಿಸ್ತೀರ್ಣವು ತಾತ್ಕಾಲಿಕ ಭೌಗೋಳಿಕ ಪ್ರದೇಶವನ್ನು ಪ್ರತಿನಿಧಿಸುತ್ತದೆ. ಈ ಮಾಹಿತಿಯನ್ನು ಭಾರತ ಸರ್ವೆಯರ್ ಜನರಲ್ ನೀಡಿರುತ್ತಾರೆ. ತಾಲ್ಲೂಕಿನ ಒಟ್ಟು ಪ್ರದೇಶದ ಅಂಕಿ ಅಂಶಗಳು ಭೂ ಬಳಕೆ ಪ್ರದೇಶವನ್ನು ಪ್ರತಿನಿಧಿಸುತ್ತದೆ. ಆದುದರಿಂದ ತಾಲ್ಲೂಕುಗಳ ಒಟ್ಟು ಪ್ರದೇಶದ ಅಂಕಿ ಅಂಶಗಳು ಜಿಲ್ಲೆಯ ಅಂಕಿ ಅಂಶಗಳೊಂದಿಗೆ ಹೊಂದಿಕೊಳ್ಳುವುದಿಲ್ಲ ಹಾಗೂ ಇದನ್ನು ನಿರ್ದೇಶಕರು, ಭೂ ಮಾಪನಾ ಇಲಾಖೆ, ಕಂದಾಯ ವ್ಯವಸ್ಥೆ ಮತ್ತು ಭೂ ದಾಖಲೆ ಇವರು ಒದಗಿಸಿದ ಮಾಹಿತಿಯಿಂದ ದೊರಕಿಸಿಕೊಳ್ಳಲಾಗಿದೆ.





# ಜನನ - ಮರಣ ನೋಂದಣಿ ಪ್ರಚಾರ

- ಜನನ-ಮರಣ ಘಟನೆಗಳು ಸಂಭವಿಸಿದ 21 ದಿನಗಳ ಒಳಗಾಗಿ ನೋಂದಣಿ ಮಾಡಿಸಿ.
- ಜನನ ಅಥವಾ ಮರಣ ಪ್ರಮಾಣ ಪತ್ರದ ಮೊದಲನೆ ಪ್ರತಿಯನ್ನು ಉಚಿತವಾಗಿ ಪಡೆಯಿರಿ.
- ಮಗುವಿನ ಹೆಸರನ್ನು ಸೇರಿಸಿ ನೋಂದಣಿ ಮಾಡಿಸಿ.
- ನೋಂದಣಿ ಮಾಡಿಸುವಾಗ ವಿಕಾಸದ ವಿವರಗಳನ್ನು ತಪ್ಪಿಲ್ಲದೆ ಸರಿಯಾಗಿ ನೀಡಿ.
- ಮಧ್ಯವರ್ತಿಗಳ ಮೂಲಕ ಹೋಗದೆ ನೇರವಾಗಿ ಸಂಬಂಧಿಸಿದ ಅಧಿಕಾರಿಗಳನ್ನು ಭೇಟಿ ಮಾಡಿ ವಿವರ ನೀಡಿ ನೋಂದಣಿ ಮಾಡಿಸಿ ಪ್ರಮಾಣ ಪತ್ರಗಳನ್ನು ಪಡೆದುಕೊಳ್ಳಿ.
- ತಡ ನೋಂದಣಿಗೆ ಅವಕಾಶವಿದ್ದು, ಸರಿಯಾದ ದಾಖಲೆಗಳ ವಿವರ ಸಲ್ಲಿಸಿ ನಿಯಮದಂತೆ ನೋಂದಣಿ ಮಾಡಿಸಿ.
- ಜನನ-ಮರಣ ಪ್ರಮಾಣ ಪತ್ರಗಳು ಶಾಲೆಗೆ ಸೇರಲು, ಸರ್ಕಾರಿ ಉದ್ಯೋಗಕ್ಕೆ, ವಾಹನ ಜಾಲನೆ ಪರವಾನಿಗೆ ಪಡೆಯಲು, ವೀಸಾ ಪಾಸ್‌ಪೋರ್ಟ್ ಪಡೆಯಲು, ಆಧಾರ್ ನೋಂದಣಿಗಾಗಿ, ವಿಮಾ ಹಾಗೂ ಇನ್ನಿತರ ಸವಲತ್ತುಗಳನ್ನು ಪಡೆಯಲು ಅತೀ ಮುಖ್ಯ.
- ಜನನ-ಮರಣ ನೋಂದಣಿ ಮಾಡಿಸುವುದರಿಂದ ಸರ್ಕಾರಕ್ಕೂ ಯೋಜನೆಗಳನ್ನು ರೂಪಿಸಲು ಉಪಯುಕ್ತ.
- ಸುಳ್ಳು ಮಾಹಿತಿ ನೀಡುವವರಿಗೆ ಹಾಗೂ ಸುಳ್ಳು ದಾಖಲೆ ಸೃಷ್ಟಿ ಮಾಡುವವರಿಗೆ ಕಾನೂನು ಕ್ರಮ ಕೈಗೊಳ್ಳಲಾಗುತ್ತಿದೆ.



## ಜನನ ಅಥವಾ ಮರಣ

ಇದು ನಿಮ್ಮ ಕುಟುಂಬದಲ್ಲಿ ಸಂಭವಿಸಿದಾಗ ನಿಮ್ಮ ಸ್ಥಳೀಯ ರಿಜಿಸ್ಟ್ರಾರರಲ್ಲಿ ಅವಶ್ಯ ನೋಂದಣಿ ಮಾಡಿಸಿರಿ.  
ಇದು ಈ ಕೆಳಕಂಡ ಉದ್ದೇಶಗಳಿಗೆ ಸಹಾಯಕಾರಿ.

ಜನನ ಪ್ರಮಾಣ ಪತ್ರ

ಮರಣ ಪ್ರಮಾಣ ಪತ್ರ

- ✦ ಶಾಲೆಗೆ ಸೇರಿಸಲು ✦ ಮತದಾನದ ಹಕ್ಕಿಗಾಗಿ ✦ ಉದ್ಯೋಗಕ್ಕಾಗಿ
- ✦ ಡ್ರೈವಿಂಗ್ ಲೈಸೆನ್ಸ್ ಪಡೆಯಲು ✦ ಪಾಸ್‌ಪೋರ್ಟ್ ಪಡೆಯಲು
- ✦ ವಿಮಾ ಪಾಲಿಸಿಯನ್ನು ತೆಗೆದುಕೊಳ್ಳಲು
- ✦ ಆಧಾರ್ ನೋಂದಣಿಗಾಗಿ
- ✦ ಪಡಿತರ ಚೀಟಿಯಲ್ಲಿ ಹೆಸರು ಸೇರಿಸಲು
- ✦ ವಿವಾಹ ನೋಂದಣಿ ಮಾಡಿಸಲು
- ✦ ದೇಶದ ಪ್ರಚಿಯೆಂದು ಸಾರ್ವಜನಿಕವಾಗಿಸಲು
- ✦ ಇನ್ನೂ ಅನೇಕ ಉದ್ದೇಶಗಳಿಗೆ

- ✦ ವಿಮಾ ಹಣ ಪಡೆಯಲು ✦ ಆಸ್ತಿಯ ಉತ್ತರಾಧಿಕಾರಿಯಾಗಲು
- ✦ ಆಸ್ತಿಯ ಹಕ್ಕನ್ನು ಇತ್ಯರ್ಥ ಮಾಡಲು
- ✦ ಪಿಂಚಣಿ ಹಕ್ಕನ್ನು ಹೊಂದಲು
- ✦ ಅನುಕಂಪದ ಆಧಾರದ ಮೇಲೆ ನೌಕರಿಗೆ ಅರ್ಜಿ ಸಲ್ಲಿಸಲು
- ✦ ನೈಸರ್ಗಿಕ ಪ್ರಕೋಪದಲ್ಲಿ ಸಾವಿಗೀಡಾದರೆ ಪರಿಹಾರ ಭತ್ಯೆ ಪಡೆಯಲು
- ✦ ಅಪಘಾತದಲ್ಲಿ ಮರಣವಾದರೆ ಪರಿಹಾರ ಭತ್ಯೆ ಪಡೆಯಲು
- ✦ ಆರೋಗ್ಯ ಕಾರ್ಯಕ್ರಮಗಳಿಗೆ ನೆರವಾಗಲು

ದೇಶದ ಜನಸಂಖ್ಯೆಯನ್ನು ಅಂದಾಜು ಮಾಡಲು ನೆರವಾಗುವುದು

21 ದಿನಗಳೊಳಗಾಗಿ ನೋಂದಾಯಿಸಿ ಪ್ರಮಾಣ ಪತ್ರವನ್ನು ನೋಂದಣಾಧಿಕಾರಿಗಳಿಂದ ಉಚಿತವಾಗಿ ಪಡೆಯಿರಿ.

ಕಾನೂನಿನ ಪ್ರಕಾರ ಜನನಗಳ ಮತ್ತು ಮರಣಗಳ ನೋಂದಣಿ ಕಡ್ಡಾಯ. ವಿಳಂಬ ನೋಂದಣಿಗೂ ಸಹ ಅವಕಾಶವಿದೆ.

ಗ್ರಾಮೀಣ ಪ್ರದೇಶದಲ್ಲಿ ಗ್ರಾಮ ಲೆಕ್ಕಿಗರು ಮತ್ತು ಪ್ರಾಥಮಿಕ / ಸಮುದಾಯ ಆರೋಗ್ಯ ಕೇಂದ್ರಗಳಲ್ಲಿ, ತಾಲ್ಲೂಕು / ಜಿಲ್ಲಾ ಆಸ್ಪತ್ರೆಗಳಲ್ಲಿ ವೈದ್ಯಾಧಿಕಾರಿಗಳು, ಪಟ್ಟಣ ಪ್ರದೇಶಗಳಾದ ಮಹಾನಗರಪಾಲಿಕೆಯಲ್ಲಿ ಆರೋಗ್ಯಾಧಿಕಾರಿಗಳು ಹಾಗೂ ನಗರಸಭೆ, ಪುರಸಭೆ ಮತ್ತು ಅಧಿಸೂಚಿತ ಪ್ರದೇಶಗಳಲ್ಲಿ ಆರೋಗ್ಯ ನಿರೀಕ್ಷಕರು ನೋಂದಣಾಧಿಕಾರಿಗಳಾಗಿರುತ್ತಾರೆ.

ಭಾರತದ ಮಹಾನೋಂದಣಾಧಿಕಾರಿಗಳು  
ಗೃಹ ಮಂತ್ರಾಲಯ,  
ಭಾರತ ಸರ್ಕಾರ, ನವದೆಹಲಿ



ಜನನ ಮತ್ತು ಮರಣ ಮುಖ್ಯ ನೋಂದಣಾಧಿಕಾರಿಗಳು ಮತ್ತು  
ನಿರ್ದೇಶಕರು, ಆರ್ಥಿಕ ಮತ್ತು ಸಾಂಖ್ಯಿಕ ನಿರ್ದೇಶನಾಲಯ,  
ಕರ್ನಾಟಕ ಸರ್ಕಾರ, ಬೆಂಗಳೂರು